

# Pla Local Reduït de Prevenció d'Incendis Forestals de Benimodo



Benimodo, Juny 2020



**Unión Europea**  
Fondo Europeo Agrícola  
de Desarrollo Rural

**Redactor del Document:**

**Eloi Orts Climent. Nº Col·legiat 6888  
Graduat en Enginyeria Forestal i del  
Medi Natural**



**El present Pla esta format per següents Documents:**

- **Document 1: Memòria**
- **Document 2: Annexes**
- **Document 3: Cartografia**

# Índex

DOCUMENT 1: MEMORIA .....	5
1. Objectius .....	5
2. Introducció .....	6
2.1. Justificació .....	6
2.2. Aprovació del Pla.....	7
2.3. Procediment d'aprovació.....	7
2.4. Vigència del Pla .....	7
2.5. Marc Normatiu Existent .....	7
2.6. Relació dels Forest del Municipi.....	9
3. Descripció del municipi .....	11
3.1. Situació del Terme Municipal.....	11
3.2. Descripció del Medi Físic.....	12
3.3. Descripció del Medi Socioeconòmic del Municipi.....	15
4. Àrees d'Espacial Protecció i Prioritat de Defensa .....	40
4.1. Àrees d'Espacial Protecció .....	40
5. Inventari de Mitjans i Protocol d'Actuació.....	43
5.1. Inventari de Mitjans Propis i Mobilitzables.....	43
6. Inventari d'Infraestructures de la Xarxa Optima Municipal.....	49
6.1. Xarxa Viaria.....	49
6.2. Àrees Tallafocs (AC)/ Tractaments Silvícoles .....	53
6.3. Xarxa Hídrica .....	54
6.4. Infraestructures de Prevenció en Zones d'Us Públic i en Àrees Urbanitzades .....	56
7. Inventari i Divisió de Zones en Funció del Seu Risc d'Incendis .....	56
7.1. Justificació dels Criteris Utilitzats per la Divisió de les Zones en Funció del Seu Risc	56
8. Actuacions a Desenvolupar Durant el Període de Vigència.....	59
8.1. Actuacions de Prevenció de la Iniciació .....	60
9. Descripció de les Actuacions .....	61
9.1. Propostes d'Àmbit Normatiu ACT 1 .....	61
9.2. Propostes de Comunicació, Divulgació, Conscienciació, Educació i Formació ACT 2	65
9.3. Propostes en Vigilància i detecció ACT 3.....	68
9.4. Propostes Sobre Causes Estructurals ACT 4.....	72
9.5. Propostes de Conciliació i Col·laboració amb municipis Veïns ACT 5 .....	80

9.6.	Propostes de Prevenció de la Propagació ACT 6 .....	84
10.	Resum d'Inversions .....	97
10.1.	Previsió de Pressupost per Any .....	97

## ÍNDIX DE TAULES

Taula 1: Figures de protecció Benimodo

Taula 2 Fitxa Interfície Urbanització Caseta de Riolla

Taula 3: Fitxa Interfície Tislar

Taula 4: Espècies Principals sèrie 22b

Taula 5: Espècies Principals Sèrie 27c

Taula 6: Detall Resum IIFF Benimodo període 1990-2020

Taula 7: Característiques dels vials, (Font Pla Demarcació)

Taula 8: Característiques principals de les ordres de vials ( Font Pla Demarcació Polinyà del Xúquer)

Taula 9: Carreteres d'Access Benimodo

Taula 10: Xarxa Viaria Partida Rossalany

Taula 11: Xarxa Viaria Agrícola Benimodo

Taula 12: Xarxa Viaria Forestal Benimodo

Taula 13: Xarxa Viaria Demarcació TM Benimodo

Taula 14: Àrees Tallafocs Pla Demarcació Polinyà del Xúquer

Taula 15: Punts D'aigua Demarcació Polinyà del Xúquer afecció Benimodo.

Taula 16: Punts d'aigua Demarcació Polinyà del Xúquer afecció a la partida del Rossalany.

Taula 17: Metodologia risc inici incendis

Taula 18: Metodologia del risc d'inici d'incendis interfase urbà-forestal

Tabla 19: Metodologia risc d'inici d'incendis interfase agrícola-forestal

Tabla 20: Metodologia Risc inici incendis camins i pistes.

Taula 21: Metodologia Risc Inici Incendis Àrees Recreatives

Taula 22: Metodologia Risc Inici Incendis Sendes

Taula 23: Xarxa Hidrogràfica Benimodo

Taula 24: Xarxa Viaria Rossalany

Taula: 25: Xarxa Viaria Agrícola Benimodo

Taula 26: Xarxa Viaria Forestal Benimodo

Taula 27: Resum Inversions Anuals Xarxa Viaria Benimodo

Taula 28: Qualitats dels diferents Àrees Tallafocs

Taula 29: Bandes decapat Per Ordre àrea Tallafocs

Taula 30: Banda de desbrossament Selectiu Ordre àrea Tallafocs

Taula 31: Àrees Tallafocs sobre Vials Benimodo

Taula 32: Resum Inversions Anuals Xarxa Tallafocs en Vials Benimodo

Taula 33: Àrees Tallafocs Perimetrals Benimodo

Taula 34: Xarxa Tallafocs Benimodo Actuacions de Manteniment

Taula 35: Resum Inversions Anuals en Manteniment Xarxa Tallafocs Benimodo

Taula 36: Xarxa Hídrica Terrestre Múltiple Benimodo

Taula 37: Xarxa Hídrica Helicòpter Benimodo

## **ÍNDEX IMATGES**

Imatge 1: Barranc de les Coves

Imatge 2 : Detall Mapa Topogràfic Benimodo

Imatge 3: Detall Mapa Topogràfic partida Ressalany.

Imatge 4: Xarxa Hidrogràfica Benimodo.

Imatge 5: Xarxa Hidrogràfica Partida del Ressalany.

Imatge 6: Descripció Medi Socioeconòmic Benimodo

Imatge 7: Parcel·lació zona forestal Benimodo (Font Cadastre).

Imatge 8: Zona Forestal camí del Tossal (direcció Sud), s'aprecia Barranc coves i al fons parcel·les enclavades en terreny forestal de la Finca Cabrera.

Imatge 9: Caseta Rialla, Disseminat Tislar i Disseminat Pou dels Gossos

Imatge 10 : Caseta Rialla, Disseminat Tislar i Disseminat Pou dels Gossos

Imatge 11: Caseta Rialla, Disseminat Tislar i Disseminat Pou dels Gossos

Imatge 12: Entorna de l'Àrea Recreativa situada en les Coves del Truig.

Imatge 13: Recorregut senda Coves del Truig.

Imatge 14: Camins Principals Agrícoles Benimodo

Imatge 15: Xarxa Camins Forestals Benimodo.

Imatge 16: Xarxa de Camins Partida del Rossalany.

Imatge 17: Model de Combustible GR-2

Imatge 18: Model de combustible GR-7.

Imatge 19: Model de Combustible SH-1

Imatge 20: Model de Combustible SH-3.

Imatges 21: Model de combustible SH-4

Imatges 22: Model de combustible SH-4

Imatge 23: Model de Combustible SH-5

Imatges 24: Model de Combustible TU-3

Imatges 25: Model de Combustible TU-3

Imatges 26: Prioritat de defensa TM Benimodo.

Imatges 27: Prioritat de defensa TM Benimodo.

Imatge 28: Zonificació risc incendis forestals (Benimodo zona 3)

Imatge 29: Distribució dels mitjans en funció del nivell de preemergència.

Imatge 30 Plànol del Risc d'inici d'incendi forestal TM Benimodo.

Imatge 31: Plànol del Risc d'inici d'incendi forestal TM Benimodo.

Imatges 32: Domini Públic Hidràulic TM Benimodo

Imatges 33: Domini Públic Hidràulic TM Benimodo

Imatge: 34: Parts D'un Tallafocs

# DOCUMENT 1: MEMORIA

## 1. Objectius

El Pla Local de Prevenció d'Incendis Forestals es un document de planificació d'àmbit local que estructura, defineix, dissenya i gestiona les actuacions e infraestructures que son necessàries per a disminuir el nombre d'incendis forestals així com oferir protecció a les persones, bens i nuclis rurals.

Els Plans Locals utilitzen la normativa i els plans d'entitat superior per a la posterior planificació a nivell local que es consideren oportuns i necessaris per a la correcta prevenció d'incendis forestals.

Els objectius generals per a la redacció d'un Pla Local es troben recollits en els Plans de Prevenció d'Incendis Forestals de Demarcació:

- Minimitzar el risc d'inici d'incendi forestal.
- Disminuir els danys derivats per un incendi forestal.

A nivell local els objectius específics a definir son els següents:

- Analitzar la situació actual del terme municipal i la seua evolució previsible quant a la problemàtica dels incendis forestals.
- Conèixer les causes i factors que afecten al risc d'incendi tant territorial com temporal.
- Augmentar les oportunitats de control sobre un foc forestal mitjançant la adaptació de les infraestructures de prevenció existents o de nova creació.
- Zonificar el territori en funció del risc d'incendis
- Regular, conscienciar i formar sobre les practiques, activitats e infraestructures amb risc de provocar incendis per a minimitzar el nombre d'ignicions.
- Analitzar els mitjans de vigilància, dissuasió i detecció d'incendis forestals.
- Avaluar la situació actual de la massa forestal i la seva possible evolució.
- Establir mesures prioritàries per a la gestió dels ecosistemes agroforestals mes resilients al foc.
- Reduir la vulnerabilitat de infraestructures i activitats front als incendis forestal.
- Establir les actuacions i la infraestructura bàsiques per a realitzar en el àmbit del Pla i els criteris per les quals es deuen realitzar.
- Establir prioritats entre les diferents actuacions proposades, així com una programació econòmica i temporal del cost.
- Analitzar i proposar alternatives a l'ús cultural del foc a menys de 500m de terrenys forestals.
- Adaptar les àrees d'interfase urbana forestal per a que es convertisquen en zones segures que generen oportunitats de control en cas d'incendi forestal.

## 2. Introducció

### 2.1. Justificació

Els Incendis suposen un dels greus problemes que pateixen els boscos de la zona mediterrània, en el context actual de canvi climàtic que ens trobem, un incendi forestal suposa una repercussió negativa sobre el medi natural, social i econòmic. Aquestes situacions de perill que en molts casos es repeteixen tots els anys suposen un repte en que es necessari utilitzar tots el nostres recursos i esforços per tractar de mitigar-les. La implementació d'aquest tipus de plans suposa una millora en la gestió i coordinació de tots els mitjans i recursos que es troben disponibles per a minimitzar el tant el risc d'inici com l'afectació al medi, bens i a les persones.

La Llei 3/1993, del 9 de desembre. Forestal de la Comunitat Valenciana en el seu article 55.3 declara que, les entitats locals amb terrenys forestals en el seu territori deuen redactar un PLPIF. El Decret 163/1998, de 6 d'octubre del govern València, aprova el Pla especial Front el Risc d'Incendis Forestals, en el qual es defineixen les mesures per aconseguir una lluita eficaç front els incendis forestals. En aquest pla defineixen la figura dels plans d'autoprotecció per a les urbanitzacions, nuclis habitats o les indústries situades en zones de risc, amb l'objectiu d'establir una sèrie de mesures, criteris i actuacions de nivell preventiu, com realitzar una coordinació en els mitjans disponibles en cas d'emergència.

Segons la resolució del 29 de juliol de 2005, de la conselleria de territori i habitatge, tots els municipis amb superfície forestal estan declarats com a zones d'alt risc d'incendis forestals. El municipi de Benimodo compta amb aquesta superfície forestal.

L'ordre 30/2017, del 20 de novembre, de la Conselleria d'Agricultura, Medi Ambient, Canvi Climàtic i desenvolupament rural en el que s'unifiquen i aproven les normes tècniques per a la redacció de Plans Locals de Prevenció D'incendis Forestals.

En el punt 2 de l'orde es defineix la figura dels Plans Locals Reduïts de Prevenció d'Incendis forestals. La localitat de Benimodo compleix els criteris establerts per a la redacció d'aquest tipus de document degut a que el terme municipal hi ha presencia d'una superfície forestal continua igual o inferior a 500 Ha de terreny forestal. I també per que apareix en l'Annex VII. Llistat de entitats locals que compleixen els criteris per a la realització de un Pla Local Reduït de Prevenció d'Incendis forestals.

## 2.2. Aprovació del Pla

El procediment d'aprovació del Pla Local Reduït de Prevenció D'incendis Forestals de Benimodo serà:

- Aprovació del document en primera instància mitjançant acord plenari local.
- Reemissió del Pla juntament amb l'acord plenari a la direcció territorial de la Conselleria competent en matèria de prevenció d'incendis forestals.
- La Conselleria emet un informe tècnic sobre l'adequació del Pla a la normativa vigent, i demanarà en cas necessari un requeriment amb les esmenes a realitzar d'aquells aspectes no conformes.
- Aprovació per resolució del Conseller o consellera a proposta de la direcció general competent en prevenció d'incendis forestals.
- Una vegada aprovat el per l'administració autonòmica, el municipi deuria modificar o adoptar les ordenances que s'oposen o no s'adeqüen a l'indicat en el Pla.

## 2.3. Procediment d'aprovació

El 29/06/2020 es va aprovar aquest Pla Local Reduït de Prevenció d'incendis Forestals de Benimodo, mitjançant plenari municipal. L'annex 1 es troba el document.

## 2.4. Vigència del Pla

El Present Document, Pla Local Reduït de Prevenció d'Incendis Forestal de Benimodo tindrà una vigència de 15 anys des de la seua aprovació. Es realitzaran tres revisions cada 5 anys. Al llarg del període de vigència se podran realitzar qualsevol modificació u actualització que es considere necessària per al correcte desenvolupament del Pla.

## 2.5. Marc Normatiu Existent

- Normativa Estatal
  - Llei 43/2003, de 21 de novembre de Montes. Modificada per la Llei 10/2006 de 28 d'abril.
  - Llei 4/1989, del 27 de març, Conservació dels Espais Naturals i de Flora i Fauna Silvestre
    - Modificada per la Llei 43/2003, de 21 de novembre de Forests (BOE nº280, de 22/11/2003)
    - Modificada per la Llei 62/2003, de 30 de desembre sobre mesures fiscals administratives i d'ordre social (BOE 31/12/2003)
  - Reial Decret 11/2005, de 22 de febrer per el que s'aproven les mesures urgents en matèria d'incendis forestals.

## Pla Local Reduït de Prevenció d'Incendis Forestals Benimodo

- Orde MMA/2784/2004, de 28 de maig sobre el que modifica el Catàleg General d'Espècies Amenaçades del Reial Decret 439/1990, de 30 de març.
- Normativa Autonòmica
  - Llei 3/1993, de 9 de desembre de la Generalitat Valenciana, Forestal de la CV. (DOGV nº2168, de 21/12/1993)
  - Llei 11/1994, de 27 de desembre, de la Generalitat Valenciana, de Espais Naturals Protegits.
  - Llei 7/2011, de 1 d'abril, de la Generalitat Valenciana, dels serveis de prevenció, extinció d'incendis i salvament de la Comunitat Valenciana. (DOGV nº 6496, de 06/04/2011)
  - Llei 13/2018, de 1 de juny, de la Generalitat Valenciana, de modificació de la Llei 3/1993, de 9 de desembre de la Generalitat, Forestal de la Comunitat Valenciana.
  - Decret llei 4/2018, de 9 de novembre, de la Generalitat, per el que s'autoritza la creació de la societat valenciana de gestió integral dels serveis d'emergència.
  - Decret 163/1998, de 6 d'octubre, de la Generalitat, per el que s'aprova el plec general de normes de seguretat en prevenció d'incendis forestals en l'execució d'obres i treballs en terreny forestal.
  - Decret 58/2013, de 3 de maig, del Consell, per el que s'aprova el Pla d'Acció Territorial de la Comunitat Valenciana.
  - Ordre 30/2017, de 20 de novembre, de la Conselleria d'Agricultura, Medi Ambient, Canvi Climàtic i desenvolupament rural, per el que s'unifiquen i aproven les normes tècniques per a la redacció de plans locals de Prevenció d'incendis forestals.
  - Resolució de 30 de Juliol de 2013 del Conseller de Governació i Justícia, per la qual s'aprova el Pla de Prevenció d'Incendis Forestals de la Demarcació Polinyà del Xúquer.
  - Acord del 30 de maig del 2008, del Consell per el que es declara el Paratge Natural Municipal denominat ullals del Riu Verd, en el Terme Municipal de Benimodo.
- Normativa Local
  - Pla Local de Cremes del terme municipal de Benimodo, aprovat per conselleria el 27 de desembre de 1996.

## **2.6. Relació dels Forest del Municipi**

### **2.6.1. Forests de titularitat municipal o gestió pública**

En el Terme Municipal de Benimodo no existeixen forest catalogats d'utilitat pública, registrats en el catàleg de forests d'utilitat pública de la Comunitat Valenciana.

El terreny forestal existent es troba sota titularitat privada, i sols en la partida del Ressalany, els terrenys que formen part del Paisatge Natural Municipal dels Ullals del Riu verd son de titularitat municipal.

Per altra banda en la zona del barranc de les coves a Benimodo, existeix un arrendament de 50 anys d'una part de la zona forestal, que formen part del Parc Natural de les Coves del Truig.

Aquest arrendament ve motivat per que al llarg del Segle XX nombrosos propietaris privats han realitzat transformacions agràries, alterant la fisiografia del terreny forestal i provocant-ne una disminució considerable, per això i coneixent l'existència de jaciments arqueològics en aquesta zona del terme municipal, es motiva aquest arrendament de terres, i les posteriors actuacions per l'adequació del terreny i creació del parc natural per evitar les possibles agressions sobre el entorn natural existent en el Barranc de les Coves que integra jaciments de l'edat de Bronze amb una zona de una alta densitat florística d'espècies herbàcies i de matoll, algunes de elles amenaçades o endemismes amb àrees molt restringides.

### **2.6.2. Figures de protecció ( Parc Natural, Paratge Natural municipal, Microreserva, paisatges protegits...)**

Dins del terme municipal de Benimodo trobem dos zones amb alguna figura de protecció. En la partida del Ressalany, el naixement del riu Verd, zona humida d'alt valor, catalogada com a Paratge Natural Municipal i zona declarada LIC dins del criteris de la Red Natura 2000 (ES5233047). En la Part oest del terme on es troba quasi la totalitat del terreny forestal, trobem el Parc Natural de les Coves del Truig, zona d'alt valor arqueològic que ocupa quasi el 50% de la superfície forestal existent.

Decret d'Aprovació	Denominació	Superfície dins del Municipi (ha)	%	Continuïtat amb altres municipis
Acord 30 de maig de 2008	Paratge Natural Municipal Ullals del Riu Verd	2.26	100	No
Acord 10 de setembre de 2002	Catàleg de Zones Humides de la Comunitat Valenciana	3.07; Total 0.011 Mas alaves 2.96 Benimodo	99.64	Si
Acord 25 d'abril de 2014	Adequació dels espais protegits a la Red Natura 2000	5.92	21.16	Si
25.764/06 MMA, Resolució Confederació Hidrogràfica del Xúquer 18 de Maig del 2006	Parc Natural Coves del Truig	50.87	100%	No

Taula 1: Figures de protecció Benimodo

### 2.6.3. Altres Forests

La totalitat del terreny forestal existent en Benimodo, segons la cartografia temàtica del PATOFR no es considerat com terreny forestal estratègic, i per tant no esta sotmès a ningun grau de protecció per les seves característiques pròpies.



Imatge 1: Barranc de les Coves

### 3. Descripció del municipi

#### 3.1. Situació del Terme Municipal

Benimodo es troba en el centre de la província de València, en la comarca de la Ribera Alta. El terme municipal es de forma allargada i estreta trobant-se el límit sud-est el Riu sec i en la Part oest les ultimes estivacions de la serra del Cavalló.

El Terme municipal es bastant pla degut a la localització pròxima al riu Xúquer. Existeix una partida separada del terme anomenada la partida del Rossalany, partida rural situada a 7 km al sud del nucli urbà. Lloc de naixement del riu Verd.

El municipi Compta amb una extensió de 1252ha, de les quals 137ha son considerades terreny forestal. La altitud mitjana es de uns 40msnm i la màxima es situa en uns 130msnm. Benimodo Limita amb els següents municipis, tots en la província de Valencia

- Nord: Carlet
- Est: Carlet
- Oest: Tous
- Sud: l'Alcúdia

Les Coordenades en que es troba la localitat de Benimodo son 39º 12' 50"N 0º 31' 41"O amb una altitud de 41msnm.



Imatge 2 : Detall Mapa Topogràfic Benimodo

La Partida del Rossalany limita amb els següents municipis, tots en la província de Valencia

- Nord: Guadassuar i Massalavés
- Est: Massalavés
- Oest: Alzira
- Sud: Alberic



Imatge 3: Detall Mapa Topogràfic partida Rossalany.

## 3.2. Descripció del Medi Físic

### 3.2.1. Fisiografia

El terme municipal de Benimodo, així com la partida del Rossalany es troben en depressió que forma la ribera del riu Xúquer. En general el seu relleu es el típic d'una plana al·luvial a excepció en la zona oest del terme municipal on es situa la serra del Cavall, destaquen les llores del tort i la lloma de la vaquera. El punt més alt del terme municipal es el puntal redó, amb 192msnm. La altitud disminueix a mesura que ens dirigim en direcció al est trobant-se el punt més baix de Benimodo en el riu sec, uns 38msnm. En Canvi la altura en la partida del Rossalany es manté constant al voltant dels 25msnm.

### 3.2.2. Pendent mitja

La localització del terme municipal en la zona d'influència directa del riu Xúquer dona una configuració plana, les oscil·lacions d'altitud son mínimes. El pendent mitjana en tot el terme municipal de Benimodo es del 5 % a excepció de la zona Oest. la partida del Rossalany es pràcticament Plana quasi sense variacions d'altitud ni pendent significatives.

### 3.2.3. Climatologia

En el Nucli urbà troben una estació meteorològica de la Red AVAMET gestionada per Inforatge. Les principals dades a mode de resum son les següents per al període 2016-2019.

- Temperatura mitjana anual: 18.1°C
- Precipitació mitjana anual: 370.93
- Humitat relativa anual: 69.63%
- Vent, direcció vents dominants: O-NO
- Velocitat mitjana: 6.36Km/h

Com la sèrie de valors climatològics es escassa en anys s'ha tingut en conter també les dades climatològiques de l'estació pròxima de Carlet IVIA pròxima a la localitat de Benimodo. La sèrie històrica de dades es del període 2006-2019

- Temperatura mitjana anual: 17,25°C
- Precipitació mitjana anual: 483,17mm
- Humitat relativa anual: 68,63%
- Vent, direcció dels vents dominants: O-NO
- Velocitat mitjana: 5,45Km/h

Amb aquest anàlisis dels valors mitjans tant de temperatura com precipitació situem a Benimodo en el clima mediterrani, mes concretament termomediterrani d'ombroclima sec. Les precipitacions es situen en la mitjana de 450 L/m<sup>2</sup>, el màxim destacat es troba en tardor i altre en primavera, el període sec estival oscil·la en uns 4 mesos i les temperatures mitjanes son de 16-18°C amb hiverns suaus i estius càlids, destacant la elevada humitat relativa estival, a mesura que ens allunyem de la costa la sensació de basca augmenta.

Segons el Atlas Climàtic de la Comunitat Valenciana, Benimodo es troba situat en el clima de la plana litoral septentrional

### 3.2.4. Hidrografia

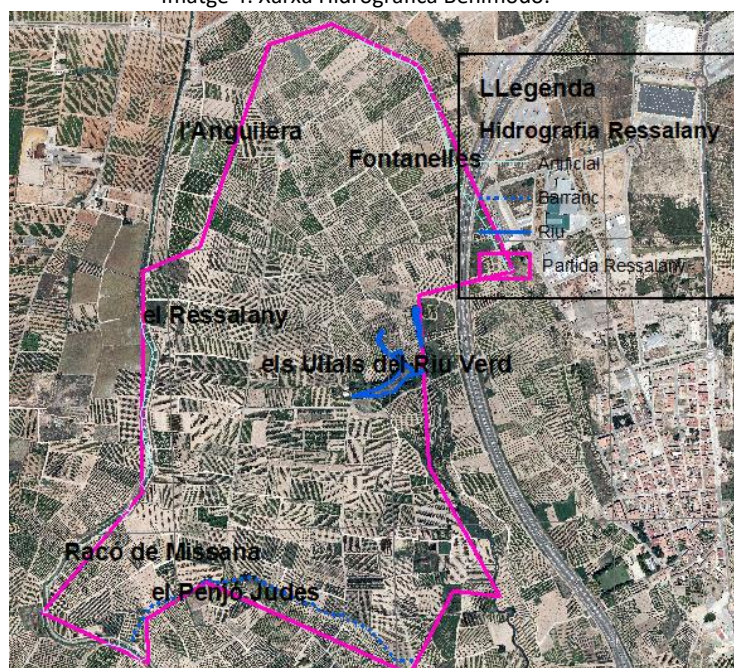
La descripció de la Red hidrogràfica de Benimodo es la següent. La Característica principal es la marcada estacionalitat dels seus cursos d'aigua. Sols en la partida del Rossalany troben Lamines d'aigua permanents al llarg del any gracies al aflorament del aqüífer del macís del Caroig , que forma el naixement del riu Verd. Per L'altra banda els principals cursos d'aigua son rambles i barrancs, el mes destacable es la rambla del riu Sec, situat en la proximitat del nucli urbà, fent de separació natural amb la veïna localitat de Carlet. Els altres barrancs i rambles son de menor entitat i recorregut destacant el Barranc del Saboner i el de les coves del Truig o Matamoros. Tots dos parteixen de la part Oest del terme municipal i el seu

recorregut el realitzen direcció sud-est fins desaiguar a la rambla del riu sec en el Terme municipal de l'Alcúdia. La marcada estacionalitat en els cursos d'aigua en que en estiu romanen pràcticament secs però que de forma puntual poden transportar grans quantitats d'aigua sobretot en la tardor durant ens fenòmens denominats "gota freda".

A mes a mes troben cursos d'aigua artificials dins del terme municipal de Benimodo, com es el Canal Xúquer -Túria que travessa les dos part del terme municipal de sud a nord i la sèquia de la Reva que recorre de sud a est i en la Partida del Ressalany la Sèquia de L'Anguilera, aquestes dos aportant-ne l'aigua de reg per a les parcel·les agrícoles de la localitat.



Imatge 4: Xarxa Hidrogràfica Benimodo.




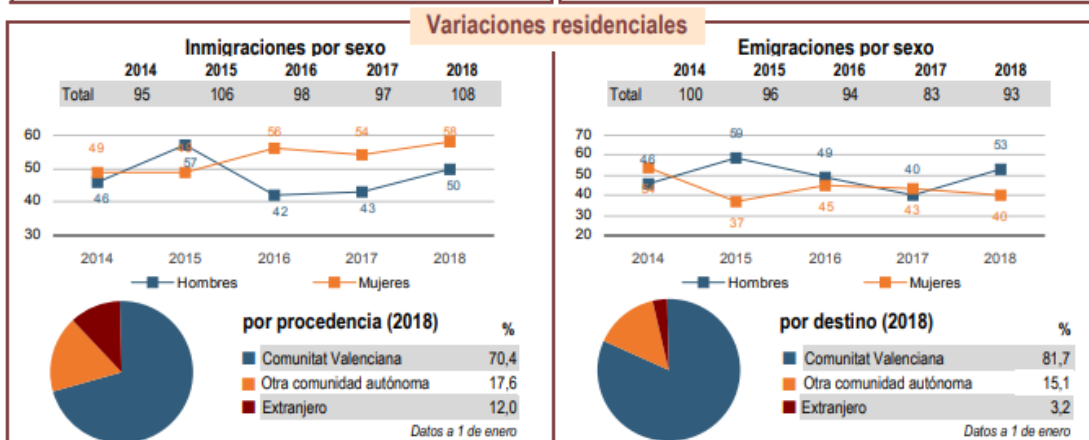
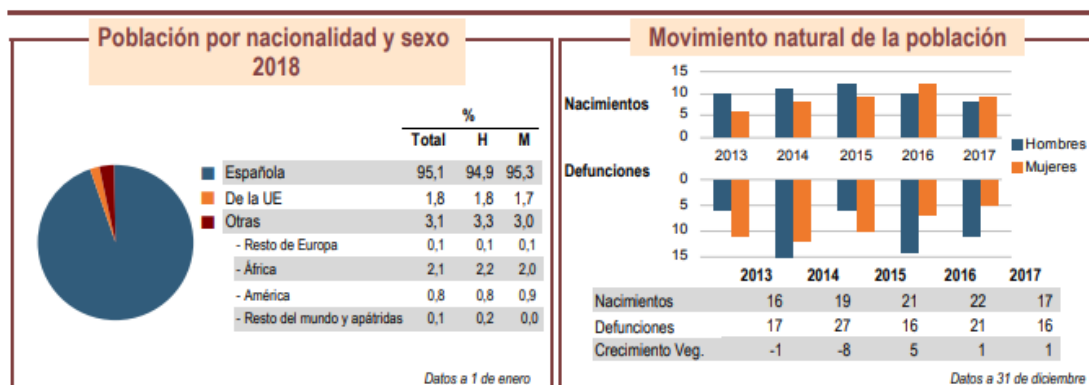
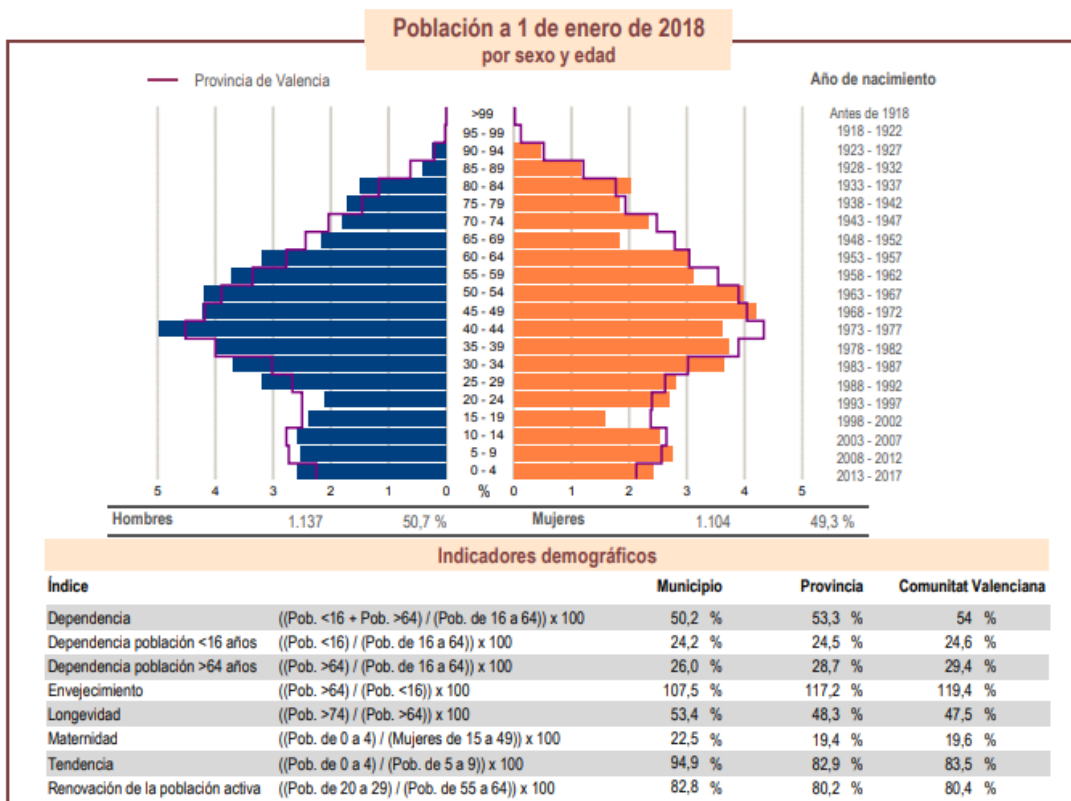
Imatge 5: Xarxa Hidrogràfica Partida del Ressalet.

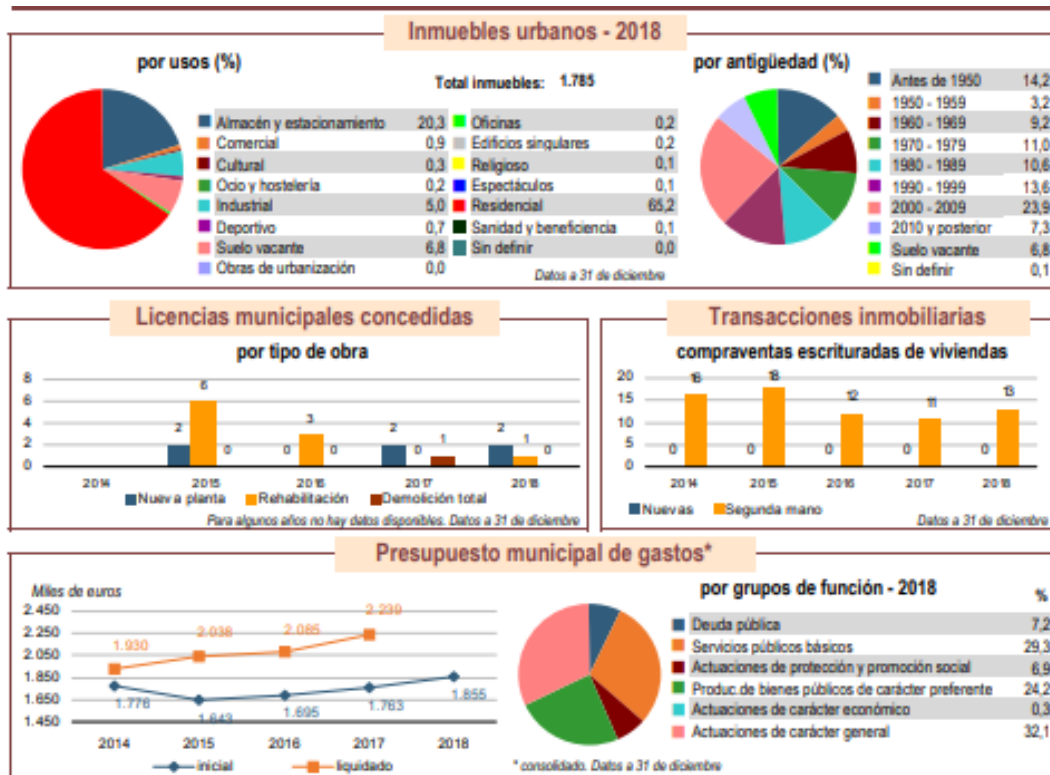
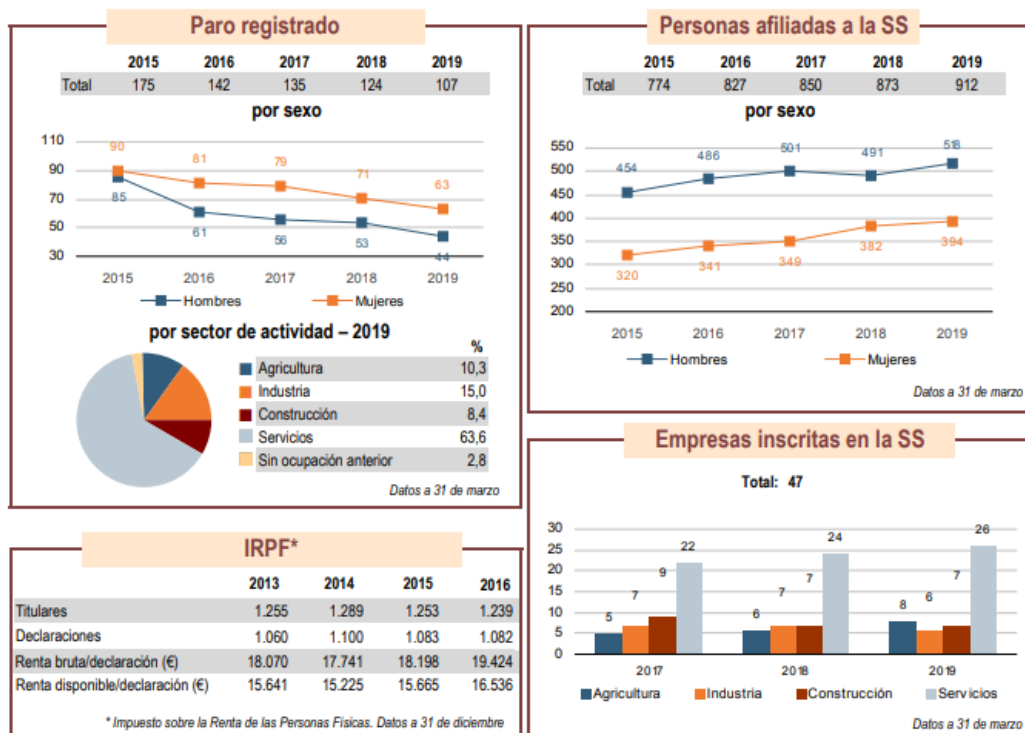
### 3.3. Descripció del Medi Socioeconòmic del Municipi

#### 3.3.1. Caracterització del Municipi

Per a les dades del estudi del medi socioeconòmic de Benimodo s'han utilitzat la informació disponible en el Institut Valencia d'estadística, les dades son fins l'any 2018.









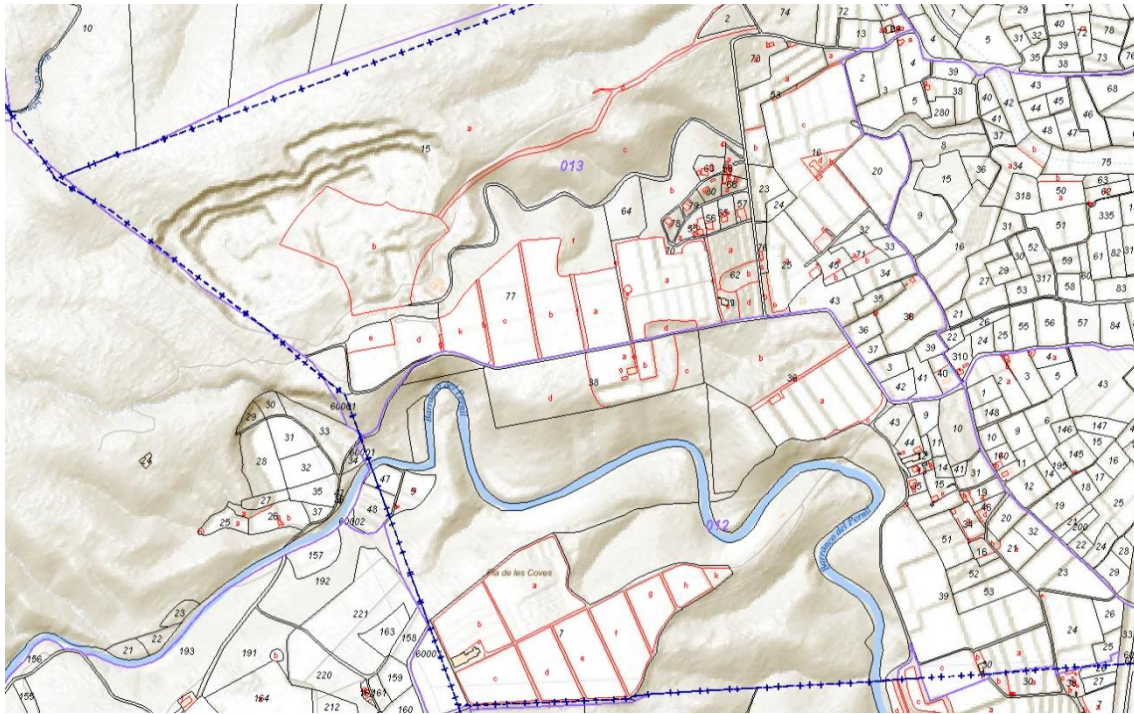
Imatge 6: Descripció Medi Socioeconòmic Benimodo

### 3.3.2. Caracterització de la Propietat del Sol

La propietat del Sol en el terme municipal es divideix de la següent manera:

La zona forestal que es troba a l'Oest del terme municipal es de titularitat privada amb poca parcel·lació. S'ha consultat el llibre Catàleg de Forest de Domini Públic i Utilitat Pública, registre públic de caràcter administratiu en que s'inclouen totes les muntanyes que compleixen funcions ecològiques i socials establertes en la legislació forestal tant nacional com autonòmica. Aquestes muntanyes son inalienables e inembargables i no estan subjectes a tribut. A data de Juny de 2020 El municipi de Benimodo no te cap forest de titularitat o gestió publica. Sols Pertany al municipi de Benimodo en la partida del Rossalany l'extensió del Paratge Natural Municipal dels Ullals del riu Verd.

Els terrenys que formen part del Parc Natural de les Coves del Truig son de titularitat privada, existent un arrendament per aquests terrenys. La resta d'extensió de terme es de classificació agrícola existint gran parcel·lació tant en Benimodo com en la partida del Rossalany



Imatge 7: Parcel·lació zona forestal Benimodo (Font Cadastre).

### 3.3.3. Caracterització de la interfície agrícola-forestal

Benimodo no compta amb una gran extensió forestal, a mes a mes tot el Terreny forestal, a excepció la xicoteta extensió en la partida del Rossalany formant part del PNM Ullal del riu verd i en la zona Oest del Terme municipal. També tindrem en conter el llit del riu sec que es troba a la part est fitant amb Carlet, degut a que aquest llit fluvial sense una bona gestió de la vegetació pot propagar un incendi d'origen agrícola.

Per tant gran part de la zona agrícola es troba a una distancia superior a 500m de terreny forestal. El cultiu predominant es el caqui seguit dels Cítrics i fruitals i agrícoles.

Els cultius predominants en Benimodo utilitzen l'ús del foc durant l'època de podes que es realitza anualment. La localitat Compta amb un Pla Local de Cremes que data del any 1996. En l'Annex 2 es troba el Pla Local de Cremes.



Imatge 8: Detall Zona Forestal des de el camí del Tossal (direcció Sud), s'aprecia Barranc coves i al fons parcel·les enclavades en terreny forestal de la Finca Cabrera.

#### **3.3.4. Caracterització de la interfície urbà-forestal**

El nucli urbà de Benimodo es torba separat del terreny forestal a mes de 500m, pròxim al marge dreta del riu sec. En la partida del Ressalany no existeix ninguna edificació urbana pròxima al PNM del ullals del riu verd.

En canvi en la part Oest del terme, segons fitxes municipals del Pla de Prevenció d'Incendis Forestals de la Demarcació de Polinyà del Xúquer si que existeix una urbanització anomenada la caseta de rialla que es troba en contacte amb terreny forestal. També s'identifiquen dos disseminats amb cases que també es troben pròxims a terreny forestal en la zona del Tislar i el Pou dels Gossos. Segons la cartografia del Institut Cartogràfic València i treball de camp.



Imatges 9,10 i 11: Caseta Rialla, Disseminat Tislar i Disseminat Pou dels Gossos

Pla Local Reduït de Prevenció d'Incendis Forestals Benimodo

S'ha realitzat a mode d'anàlisi una fitxa descriptiva del tipus de interfície urbà-forestal que ens trobem i les seves característiques tècniques per a un millor anàlisi del risc i per a millorar la planificació en matèria de prevenció d'incendis forestals.

Les 3 zones dins del terme amb edificacions que es troben a menys de 500m del terreny forestal o en contacte directe son les següents:

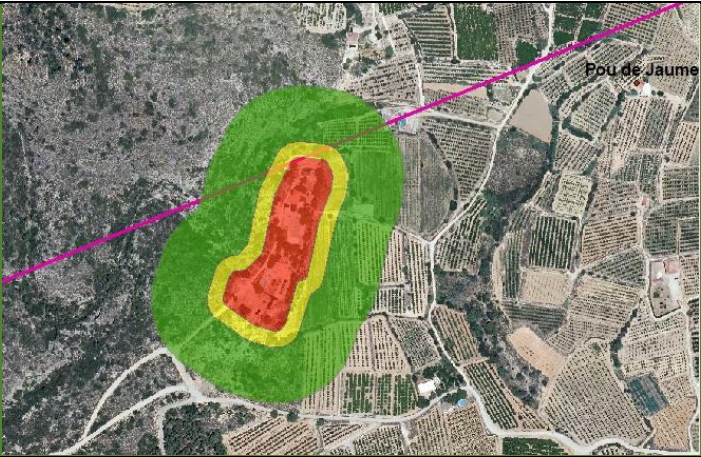
- La caseta de Rialla (Zona inclosa en les fitxes municipals de la Demarcació).
- El Tislar (Zona NO TM)
- Pou dels gossos (zona SO TM)

Nº1 Fitxa Interfície Urbà-forestal la Caseta de rialla

Tipologia de la Interfície	Coordenades y Altitud	N.º d'Edificacions	Tipo de Combustible	Imatge Aèria amb Superfície de Risc			
Interfície Urbà-forestal Compacta i arbrat	39º 12' 10" N 0º 34' 30" O 112msnm	10 Cases	TU-3				
Punts d'Aigua	Red Hídrica	Hidrants	Balses o Piscines				
	Si	Si	10				
Elements de Risc	Exposició a la vegetació	Materials inflamables	Mobiliari	Tractament vegetacions 30m	Continuïtat del combustible	Posició relativa Vessant	Compleix amb la Normativa
	50%	Si	No	No	Horitzontal i Vertical	Sud-Oest	No
Anàlisi zona Prioritària (m)	Presència combustible	Tipo de Vegetació	Continuïtat de la massa	Pte. > de 30%	Àrees Tallafocs		
1 (0-10)	Si	Agrícola i Massa mixta matoll i arbrat	Si	Si	No		
2 (10-30)	Si	Agrícola i Massa mixta matoll i arbrat	Si	Si	No		
3 (30-100)	Si	Agrícola i Massa mixta matoll i arbrat	Si	Si	No		
Accessibilitat	Tipo de Via	Ample	Canvi de Sentit	Dos Camins d'accés	Estat general	Apartadors	Senyalització
	Ordre Pavimentada <sup>3</sup>	4,5m	Si	Si	Bon Estat	Si	No


Taula 2: Fitxa Interfície Urbanització Caseta de Rialla

Nº2 Fitxa Interfície Urbà-Forestal el Tislar

Tipologia de la Interfície	Coordenades y Altitud	N.º d'Edificacions	Tipo de Combustible				
Cases Aïllades en entorn Forestal	39º 12' 28" N 0º 34' 30" O 100msnm	4 Cases	SH-4 i SH-1				
Punts d'Aigua	Red Hídrica	Hidrants	Balses o Piscines				
	Si	No	4				
Elements de Risc	Exposició a la vegetació	Materials inflamables	Mobiliari	Tractament vegetacions 30m	Continuïtat del combustible	Posició relativa Vessant	Complex amb la Normativa
	60%	Si	No	No	Horitzontal	Oest	No
Anàlisi zona Prioritària (m)	Presencia combustible	Tipo de Vegetació	Continuïtat de la massa	Pte. > de 30%	Àrees Tallafocs		
1 (0-10)	Si	Agrícola i massa mixta matoll i arbrat	Horitzontal i Vertical	No	No		
2 (10-30)	Si	Agrícola i matoll	Horitzontal	No	No		
3 (30-100)	Si	Agrícola i matoll	Horitzontal	No	No		
Accessibilitat	Tipo de Via	Ample	Canvi de Sentit	Dos Camins d'accés	Estat general	Apartadors	Senyalització
	Ordre 3 sense asfaltar	3,5m	No	No	Estat Deficient	No	No

Taula 3: Fitxa Interfície Tislar

Nº3 Fitxa Interfície Urbà-Forestal Pou dels Gossos

Tipologia de la Interfície	Coordenades y Altitud	N.º d'Edificacions	Tipo de Combustible				
Cases Aïllades en entorn Forestal	39º 11' 52" N 0º 34' 21" O 111msnm	3 Cases	SH-1 i SH-4				
Punts d'Aigua	Red Hídrica	Hidrants	Balses o Piscines				
	Si	No	3				
Elements de Risc	Exposició a la vegetació	Materials inflamables	Mobiliari	Tractament vegetacions 30m	Continuitat del combustible	Posició relativa Vessant	Compleix amb la Normativa
	35%	Si	No	No	No	Oest	No
Anàlisi zona Prioritària (m)	Presència combustible	Tipo de Vegetació	Continuitat de la massa	Pte. > de 30%	Àrees Tallafocs		
1 (0-10)	No	Agrícola i Matoll	No	No	No		
2 (10-30)	Si	Agrícola i Matoll	Horitzontal	No	No		
3 (30-100)	Si	Agrícola i Matoll	Horitzontal	No	No		
Accessibilitat	Tipo de Via	Ample	Canvi de Sentit	Dos Camins d'accés	Estat general	Apartadors	Senyalització
	Ordre 3 sense Asfaltar	3,5m	Si	No	Estat Deficient	No	No

Taula 4: Fitxa Interfície Pou dels Gossos

### 3.3.5. L'ús recreatiu

Es considera l'ús del foc de manera recreativa en aquelles activitats en que s'utilitza foc per a preparar menjar o calfar-se que poden escapar al control o queden actius abandonats pugen estendre's per la muntanya.

En l'actualitat a Benimodo trobem dos àrees recreatives, una de elles amb una zona habilitada per a l'ús del foc però no en zona forestal. L'altra sense zona habilitada per l'ús del foc si que es troba en la zona forestal que supose un perill d'inici d'incendis si es realitzen conductes incíviques. Es deurà incidir en campanyes de conscienciació a la ciutadania del perill que suposa realitzar foc a la muntanya, i a mes amb l'augment de les activitats realitzades per al ciutadania en entorns forestals.

Les Àrees Recreatives Existents:

- Àrea Recreativa Moli de Vent: Situada pròxima a la localitat de Benimodo, separada a mes de 500m del terreny forestal, compta amb zona habilitada per a l'ús del foc
- Àrea Recreativa Coves del Truig: situada en zona forestal, no compta amb zona habilitada per a l'ús del foc.



Imatge 12: Entorn de l'Àrea Recreativa situada en les Coves del Truig.

### 3.3.6. Activitats lúdic-Festives

No es realitzen activitats lúdic-festives que es troben en contacte o que travessen terreny forestal a Benimodo.

### 3.3.7. Sendes

En la partida del Rossalany existeix un itinerari eco-fluvial al voltant del Paratge Natural Municipal dels Ullals del Riu verd de xicoteta extensió.

En el paratge del Barranc de les Coves existeix un sender de 1,2km que recorre tot el Parc Natural de les coves del Truig, la senda s'inicia al començar el terreny forestal en la zona del Pou dels Gossos i finalitza el seu recorregut en l'àrea recreativa de les Coves, actualment no es troba catalogada com un sender local.



Imatge 13: Recorregut senda Coves del Truig.

### 3.3.8. Treballs en l'entorn forestal

En el Decret 7/2004 del 23 de gener del Consell de la Generalitat s'aprova el plec general de normes de seguretat en matèria de prevenció d'incendis forestals, per la qual cosa es necessita una comunicació i coordinació per aquestes obres i treballs que es realitzen en terreny forestal o en els seus voltants.

Es d'obligat compliment en els treballs que es realitzen a menys de 500m de terreny forestal, no es tindrà en consideració els treballs agrícoles que es realitzen per una gestió ordinària dels seus camps com es el conreu, podes, eliminació de restes o altres activitats de característiques semblants.

Actualment al terme municipal de Benimodo la única activitat que es podria realitzar en l'entorn forestal que no es del tipus agrari seria l'activitat de la pedrera que, a data de juny de 2020 no es troba en funcionament, no obstant si es reactivarà l'activitat extractiva tindria que complir les normes de seguretat en treballs en entorn forestal dictaminades per el decret.

### **3.3.9. Línies elèctriques**

Les línies elèctriques que recorren el terme municipal de Benimodo no es troben en contacte amb terreny forestal i a una distancia superior a 500m.

### **3.3.10. Red Viaria**

La descripció de la Red Viaria Local es la següent:

La Via principal d'accés a la localitat es per la CV-50 i la CV-5461, no recorren per terreny forestal. En canvi els camins rurals existents, si recorren la superfície forestal.

Es va procedir a inventariar els distints camins existents diferenciant-los si son considerats com a forestals per estar en contacte amb terreny forestal, o agrícoles. La Red de Camins Agrícoles de Benimodo es Molt Extensa, i molts d'aquests camins no tenen incidència sobre el terreny forestal. Per tant no s'han tingut en conter en l'inventari tots els camins agrícoles existents, sols els que recorren o condueixen a el terreny forestal. Per tant les feines de manteniment i millora que es proposen en la xarxa viaria local deuen ser uniformes per a tota la xarxa, tant camins agrícoles com forestals, la funció principal es acurtar els temps de resposta i que la xarxa viaria local es troba en bon estat que millora el transit de les autobombes fins el terreny forestal en cas d'incendi.

Encara que La superfície forestal de Benimodo no es molt extensa, si que es troba en l'inici d'una zona forestal amb bastant extensió on existeix una marcada continuïtat, destacant la serra del cavalló, el Matamon, la lloma vaquera i finalment el massís del Caroig.

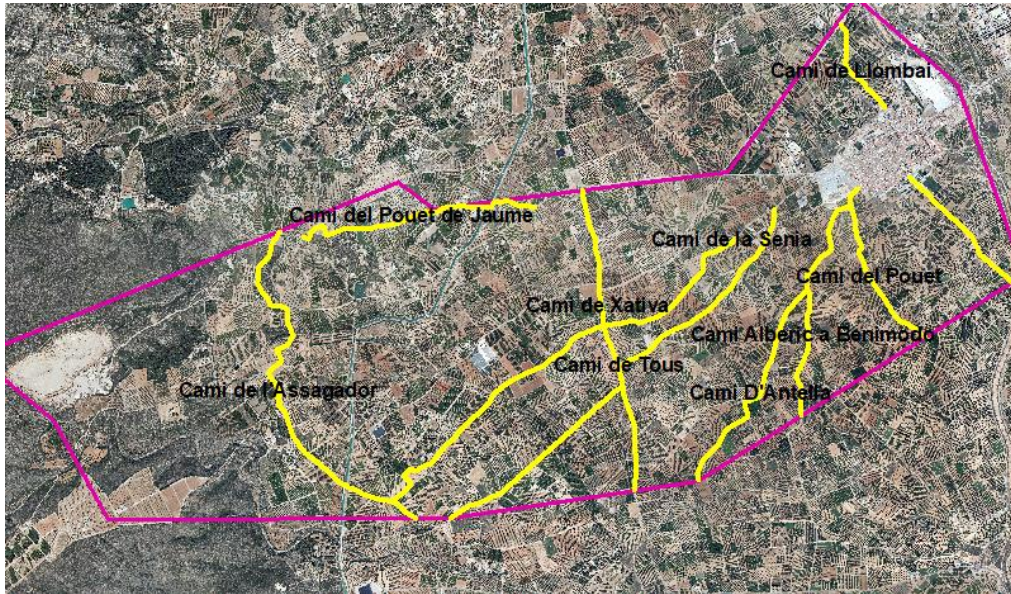
Aquestes zones han patit incendis forestals les ultimes dècades que han modificat la seua massa forestal configurant-los un tipus de vegetació amb molta continuïtat, per tant perillosa en cas d'incendi forestal.

Els Principals Camins Rurals amb incidència sobre la massa forestal en el terme municipal de Benimodo son els següents:

- Camí del Pouet de Jaume
- Camí del Pouet
- Camí de Llombai
- Camí d'Alberic a Benimodo
- Camí de la Sénia
- Camí de Tous

## Pla Local Reduït de Prevenció d'Incendis Forestals Benimodo

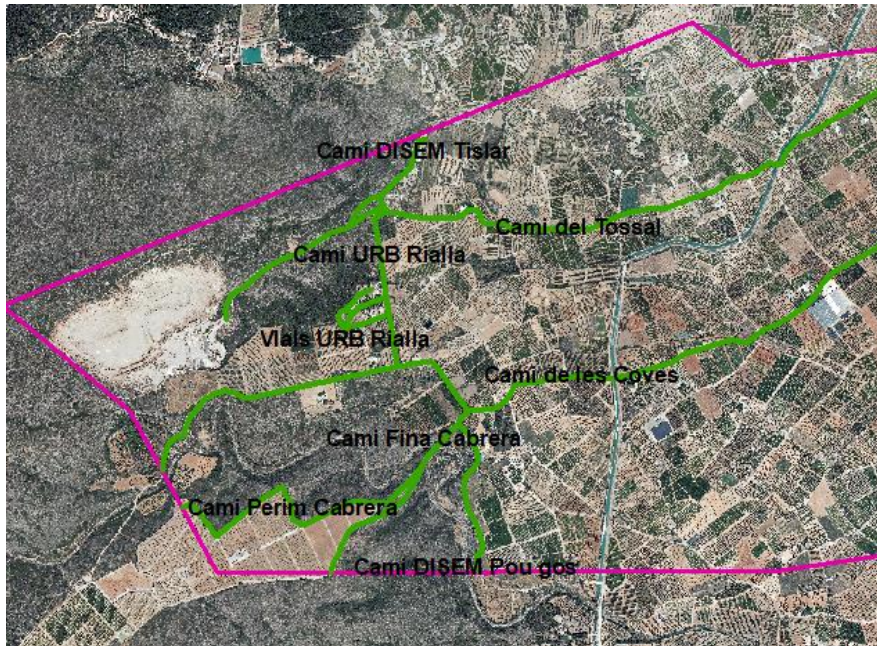
- Camí de Benimodo a l'Alcúdia
- Camí d'Antella
- Camí de l'Assagador
- Camí de Xàtiva



Imatge 14: Camins Principals Agrícoles Benimodo

Els camins que travessen o estan en contacte amb terreny forestal els següents:

- Camí del Tossal
- Camí Disseminat Pou dels Gossos
- Camí Disseminat Tislar
- Camí Finca Cabrera
- Camí de les Coves
- Vials Urbanització Rialla
- Camí Perimetral Finca Cabrera

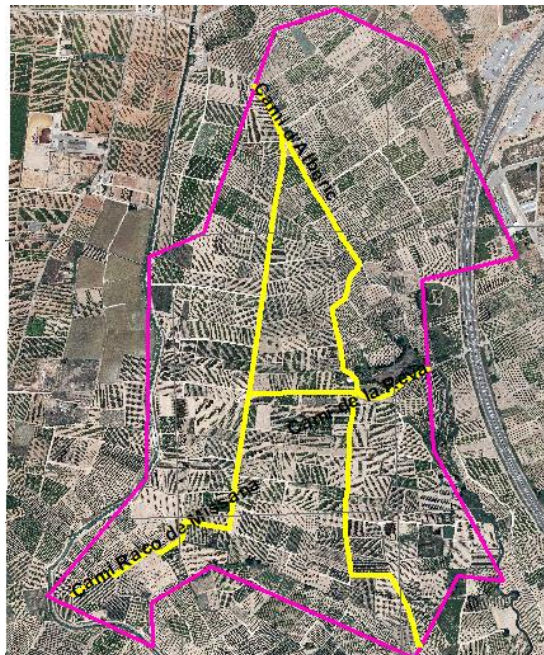


Imatge 15: Xarxa Camins Forestals Benimodo.

En la Partida del Ressalany, encara que pròxima l'autovia A-7 no existeixen carreteres principals per accedir. La forma més ràpida és per la localitat de Massalavés per el Camí de la Reva.

Els principals camins rurals de la localitat en la Partida del Ressalany són els següents:

- Camí d'Alberic
- Camí del Racó de Misana
- Camí de la Reva



Imatge 16: Xarxa de Camins Partida del Ressalany.

### 3.3.11. Descripció de la superfície forestal del municipi

La superfície forestal de Benimodo s'estén sobre 137ha, de les quals 2,26 ha (1,64%) es troben en la partida del Rossalany i la resta en Benimodo, cal destacar les 50,87 ha (37,13%) que formen part del Parc Natural de les Coves del Truig.

### 3.3.12. Descripció de les masses

Per a la Descripció de les masses forestals dins del terme municipal de Benimodo es va a efectuar una comparativa entre la vegetació actual que trobem i la vegetació potencial o clímax que podria haver-hi.

#### Vegetació Potencial

L'estimació de la vegetació potencial s'obtindrà mitjançant les Series de Vegetació de Rivas Martínez 1987, on obtindrem tant la vegetació considerada com clímax com les diferents series segons l'estat de regressió en que es pugen trobar, de menor a major qualitat serien: pasturatge, matoll degradat, matoll dens i bosc. Així es podrà identificar el estat en que es troba actualment la massa forestal existent. S'han identificat dos series de vegetació juntament amb les espècies bioindicadores:

- HC: Alzinars iber llewantins meso(termo)mediterranis
  - 22b. Castellano Aragonesa de l'Alzina
    - Arbre dominant: *Quercus Rotundifolia L.*
    - Nom fitosociològic: *Bupleuro rigidi-Quereceto rotundifoliae sigmetum.*

Etapes de Regressió	Espècies indicadores principals
I-Bosc	<i>Quercus rotunfolia</i> <i>Bupleurum rigidu</i> <i>Teucrium pinnatifidum</i> <i>Thalictrum tuberosum</i>
II- Matoll Dens	<i>Quercus coccifera</i> <i>Rhamnus lycioides</i> <i>Retama sphaerocarpa</i>
III- Matoll Degradat	<i>Genista scorpius</i> <i>Teucrium capitanum</i> <i>Lavandula latifolia</i> <i>Helianthemum rubellum</i>
IV- Pasturatge	<i>Stipa tenacissima</i> <i>Brachypodium ramosum</i> <i>Brachypodium distachyon</i>

Taula 5: espècies Principals sèrie 22b.

- 27c. Iber Llevantina de l'Alzina
  - Arbre dominant: *Quercus rotundifolia*
  - Nom fitosociològic: *Rubio longifoliae-Quereceto suberis sigmetum*.

Etapes de Regressió	Especies Indicadores Principals
I- Bosc	<i>Quercus rotundifolia</i> <i>Rubioa longifolia</i> <i>Quercus coccifera</i> <i>Smilax aspera</i>
II- Matoll Dens	<i>Cystus patens</i> <i>Hedera hèlix</i> <i>Retama sphaerocarpa</i> <i>Genista valentina</i>
III- Matolls Degradat	<i>Ulex parviflorus</i> <i>Erica multiflora</i> <i>Thymus piperella</i> <i>Helianthemum lavandulifolium</i>
IV- Pasturatge	<i>Brachypodium ramosum</i> <i>Sedum sediforme</i> <i>Brachypodium distachyon</i>

Taula 6: Especies Principals Sèrie 27c

Segons la cartografia temàtica d'ecosistemes forestals proporcionada pel PATFOR, dins del Terme Municipal de Benimodo trobem els següents ecosistemes:

- Matoll calcícol mediterrani occidental òptim mesomediterrani.
- Matoll escleròtic mediterrani o submediterrani.

### **Vegetació Actual.**

Després de l'anàlisi de la vegetació potencial mitjançant les series de vegetació i la cartografia temàtica es disposa a analitzar l'estat actual de les masses per saber el seu grau de degradació que pugen tindre així con realitzar anàlisis de les possibles incidències i millores a poder realitzar.

En la Partida del Rossalany troben el PNM del Riu Verd, zona humida inclosa en el catàleg de zones humides de la comunitat valenciana. Amb una extensió de 2,2ha, l'espècie predominant es el canyís (*Pragmites australis*)

Dins de la zona forestal de Benimodo i mes concretament en el paratge de les coves del Truig trobem els següents especies catalogades amb algun grau de protecció per el Banc de Dades de la Biodiversitat de la Comunitat Valenciana.

Pla Local Reduït de Prevenció d'Incendis Forestals Benimodo

- Espècie amenaçada
  - *Chamaerops humilis* (Margallo)
  - *Juniperus oxicedrus ssp. macrocarpa* (Ginebre)
  - *Myrtus communis* (Murta)
  
- Endemismes exclusius
  - *Teucrium buxifolium ssp. buxifolium* (Poliol amarg)
  
- Endemismes d'àrea restringida
  - *Biscutella stenophylla ssp. stenophylla* (Llunetes)
  - *Centaurea spachii* (Bracera)
  - *Genista valentins ssp. valentina* (Ginesta)
  - *Helianthemum organifolium* (Setge)
  - *Lathyrus tremolsianus* (Pesolera de pastor)
  - *Rhamnus lycioides ssp. borgiae* (Aranyoner)
  - *Thymus piperella* (Pebrella)
  - *Thymus vulgaris* (Timonet)
  
- Endemismes Iber-baleàrics
  - *Euphorbia minuta* (Lleterola)
  - *Helichrysum decumbers* (Sempreviva)
  - *Hypericum ericoides ssp ericoides* (Cor de penya)
  - *Rhamnus lycioides ssp. lycioides* (Arç negre)
  - *Satureja obovata* (Sejolina)
  - *Sideritis tragoriganum* (Rabo de gat)
  - *Ulex parviflorus* (Argelaga)

En quant a incendis forestals s'ha realitzat a mode de resum per poder analitzar la incidència dels incendis forestals en el terme municipal de Benimodo en els últims 30 anys, entre el període 1990-2020. Les dades s'han obtingut mitjançant la base estadística d'incendis forestals de la Comunitat valenciana existent en el VisorGVA.

Data	Hora	Paratge	Causa	Arborat (ha)	Ras (ha)	Total (ha)
15/05/1993 (dissabte)	10:30	El tossal	Crema Agrícola	0	1	1.07
28/03/2005 (dilluns)	18:50	Caseta Rialla	Negligència	0	0	0.07
14/08/2006 (dilluns)	14:34	Ullals Riu Verd	Crema Agrícola	0	0	0.03
03/08/2012 (divendres)	13:00	Ullals Riu Verd	Crema Agrícola	0	0	0.04
05/09/2013 (dijous)	17:00	Ullals Riu Verd	Crema Agrícola	0	0	0.05
06/10/2013 (diumenge)	12:45	Barranco de la Petxina	Intencionat	0	0	0.01

Taula 7: Detall Resum IFFF Benimodo període 1990-2020

El que es pot analitzar de la incidència dels incendis forestals dins del terme municipal de Benimodo es el següent:

- Mínima superfície afectada.
- Causa majoritària Cremes agrícoles.
- Major incidència en Partida del Rossalany.
- Incendis en dies laborables coincideix amb la causa de cremes..
- Incidents Coincidint amb les hores centrals del dia.
- Mes afecció a zones agrícoles que forestals.
- Variabilitat Època de l'any en que han existit incidències.

### **3.3.13. Models de combustible presents**

Els models de combustible son estructures de la vegetació tipo que es pressuposa un comportament front al foc conegut, permeten predir el comportament del foc definint entre altres paràmetres la velocitat de propagació i la longitud de flama.

A partir de l'any 2011 el consorci provincial de bombers de la província de Valencia junt a la Direcció General de Prevenció, Extinció i Emergències de la Conselleria realitzaren una nova cartografia pròpia dels models de combustible per a la província de Valencia. Esta cartografia esta basada en una nova clarificació que utilitza el Servici Forestal del Departament d'Estats Units coneguda com classificació dels models de combustible Scott i Burgan que contempen 40 models i abasten la variabilitat necessària que representa el nostre paisatge. En l'any 2018 es va començar a realitzar-se el Mapa dels Models de Combustible de la Comunitat Valenciana mitjançant la tecnologia LIDAR, aquest mapa representa 18 models de combustible els quals 14 son forestals e inflamables i 4 d'ells no inflamables.

Una correcta assignació del model de combustible es mol important per a la anàlisi de la vegetació i el seu comportament durant un incendi forestal. Tenint en conter els factors que defineixen el comportament del foc (topografia, condicions atmosferes i combustibles), aquest últim es l'únic en el que podem actuar, per aquesta raó es dona gran importància d'una bona classificació d'aquests combustibles.

Per a l'obtenció dels models de combustible s'ha tingut en conter ant la interpretació de les imatges aèries proporcionades per Institut Cartogràfic Valencia, així com la cartografia temàtica del PATFOR i el treball de Camp realitzat per l'enginyer redactor d'aquest document.

A continuació es presenten les descripcions dels models de combustible presents segons la tipologia Scott i Burgan Adaptada a la Comunitat Valenciana, dins del terme municipal de Benimodo:

Models de Combustible No Inflamables (NB-nonburnable)

- NB-1: Sol urbà, suburbà e industrial incombustible. Inclou infraestructures urbanes incombustibles con vies de comunicació, autovies, línies ferroviàries. Es correspon a aquelles zones que no es deu permetre la propagació d'incendis forestals.
  - A Benimodo la tipologia NB-1 correspon al nucli urbà de Benimodo i a les naus que existeixen per el terme municipal.
- NB-3: Zones agrícoles, es correspon a camps de cultiu en producció, que no permeten el pas del foc al no tindre vegetació herbàcia en superfície. Inclou cultius de seca, regadiu i horta.
  - A Benimodo la tipologia NB-3 correspon totes les parcel·les agrícoles tant del terme municipal com del Rossalany.
- NB-9: Sol nu. Es correspon a la superfície desproveïda de vegetació com platges, mines, pedreres i altres actuacions en terreny forestal que arriben fins el sol mineral, en les que el foc no es capaç de propagar.
  - A Benimodo la tipologia NB-9 correspon a la zona d'actuació de la pedrera.

Models de Combustible de Pasturatge (GR-grass)

- GR-2: Pasturatges mes o menys continus, de una altura no superior a 1m. El conductor del foc es el combustible herbaci, de origen natural o pasturatge. Pot haver l'existència de xicotetes quantitats de combustible fi mort i de matolls o arbrat dispers. Típic de camps de cultiu recentment abandonats, zones pasturades amb freqüència i àrees d'alta muntanya.
  - A Benimodo la tipologia GR-2 correspon a zones perimetrals de la pedrera, desproveïdes de vegetació inicialment. La no intervenció a provocat una generació espontània d'espècies herbàcies principalment.



Imatge 17: Model de Combustible GR-2

- GR-7: Model Representatiu de les zones humides o marjals, compost principalment per espècies de canyissar, joncs, etc. Altures variables, generalment de més d'un 1m. Carga de combustible alta i elevada continuïtat horitzontal.
  - A Benimodo la tipologia GR-7 correspon a la zona del llit del riu Sec i alguns barrancs dispersos. Al naixement del Riu Verd i els seus ullals a la partida del Rossalany.



Imatge 18: model de combustible GR-7.

Models de Combustible de Matoll (SH-shrubs)

- SH-1: El foc es propagat per el matoll dispers i les restes d'aquest sobre el sol. Baixa carrega de combustible o poca continuïtat. Pot haver una lleugera presència de pasturatges que no afecten molt al comportament del foc, la característica mes important es la discontinuïtat.
  - A Benimodo la tipologia SH-1 correspon a zones amb elevada pendent i poca presència de sol, coincidint amb zones escarpades de barrancs i perímetre de la pedrera, on la vegetació s'ha desenvolupat mes que el GR-1.



Imatge 19: Model de Combustible SH-1

- SH-3: El foc es propagat per el matoll relativament dispers, encara que mes continu que el cas de SH-1, i les restes de aquest sobre el sol, la característica mes important es la discontinuïtat.
  - A Benimodo la tipologia SH-3 correspon a zones disperses dins de la zona forestal que presenten una pendent i pedregositat que dificulta l'establiment d'espècies herbàcies i de matoll, per la qual cosa apareixen aquestes discontinuïtats.



Imatge 20: Model de Combustible SH-3.

- SH-4: El portador Primari del foc son es arbustos llenyosos y fullaraca i l'elevada continuïtat. Espècies característiques d'aquest model son el romer la aliaga, el coscoll de xicotet tamany, *Juniperus*, *Phillyrea*, *Phamnus alaternus*, *Rhamnus lycioides*, etc.
  - A Benimodo la tipologia SH-4 correspon la majoria del terreny forestal existent, a banda dels arbustos llenyosos apareix regenerat de *Pinus halepensis*, ja siga per reforestació com de regeneració espontània.





Imatges 21 i 22: Model de combustible SH-4

- SH-5: El foc es propaga per el matoll molt dens, tant horitzontal com vertical. Pot existir material herbaci discontinu i matolls de port arbori amb ramificacions inicials entremesclades amb matoll continu i superficial. L'altura o profunditat mitja del matoll es superior a 1m. Espècies típiques: romer, Genista, argelaga, coscoll, llentiscle, ginebre, etc.
  - A Benimodo la tipologia SH-5 correspon a parts disperses dins de la zona forestal amb presència a banda del matoll llenyós existeixen espècies herbàcies de gran mida com es l'espart.



Imatge 23: Model de Combustible SH-5

Models de Matoll baix arbrat (TU-timber understory)

- TU-3: Matoll de mes de 1m d'altura, baix dosel arbori adult tant pinars com carrascars
  - A Benimodo la tipologia TU-3 correspon a la zona mes pròxima a la urbanització casetes de rialla i a zones disperses dins de la zona forestal coincidint amb rodals on hi ha algun exemplar de Pi blanc adult.



Imatges 24 i 25: Model de Combustible TU-3

Els models de combustible dins del terme municipal de Benimodo es caracteritzen per l'absència de masses arbrades contínues. Trobem rodals amb presència d'espècies arbòries sent la principal el *Pinus halepensis*, juntament amb la vegetació arbustiva i herbàcia existent ofereixen una continuïtat tant horitzontal com vertical. Una part de les masses existents de Pi blanc es troben en el entorn del Parc Natural de les Coves del Truig fruit de repoblacions. La resta de la zona forestal, el tipus de vegetació predominant coincideix amb garriga mediterrània del pis termomediterrani, hi ha gran presència d'exemplars de *Chamaerops humilis* o margalló, espècie indicadora de proximitat al mar, aquesta garriga compta amb gran varietat d'arbustos llenyosos xeròfits adaptades a la sèquia i gran varietat florística d'espècies herbàcies. La orografia suau juntament amb el relleu accidentant creat per les rambles, provoquen que en les zones més altes i planes on trobem una major insolació i menor densitat de vegetació tinga una menor carrega de combustible i que en la zona de barrancs al trobar-se unes millors condicions d'humitat existisca una major densitat d'espècies existents i una major carrega de combustible.

Aquesta continuïtat horitzontal existent en tot el terme, juntament amb la presència de diferents espècies d'herbàcies i arbustos llenyosos, la configuració dels barrancs que recorren la superfície forestal d'oest a est. Provoquen que en una situació d'incendi en que les condicions atmosfèriques de vent, temperatura i humitat siguin desfavorables, aquest podrà recórrer gran extensió de terreny en poc de temps facilitat per la carrega de combustible, puguen entendre's a les zones habitades pròximes al terreny forestal o a la gran massa forestal pròxima, situada al nord-oest del terme municipal.

## 4. Àrees d'Espacial Protecció i Prioritat de Defensa

Segons el PATFOR es consideren àrees d'espacial protecció:

“ aquelles zones que contenen elements singulars o de gran valor ecològic, econòmic i personal, així com les zones on si es produeix una pertorbació, tal com un incendi forestal, per a la restitució al seu estat original seria necessari un major esforç”

### 4.1. Àrees d'Espacial Protecció

Se van a determinar aquelles àrees que per la seua situació dins del municipi o per les condicions de qualitat i vulnerabilitat (bens personals, materials o mediambientals) es consideren com àrees d'espacial protecció.

#### **4.1.1. Bens Materials**

Es van a descriure els bens materials presents en el terme municipal de Benimodo i la seua incidència sobre la zona forestal.

Tant el nucli urbà de Benimodo com les instal·lacions industrials existents es troben a una distància superior a 500m del terreny forestal.

Els bens materials que es troben en contacte amb terreny forestal es tracten de zones amb presència de població tant fixa com estacional de la urbanització caseta de Rialla i els disseminats del Barranc del Tislar i el Pou del Gos.

#### **4.1.2. Bens Naturals**

Es van a descriure els bens naturals presents al terme municipal de Benimodo i la incidència sobre la zona forestal.

Una de les característiques pròpies de Benimodo es que el terme municipal es troba segregat en dos parts. En la partida del Rossalany troben el Paratge Natural Municipal Dels Ullals del Riu Verd que també es una zona catalogada per la Red Natura 2000. La zona forestal es troba localitzada en la part oest del terme i destaquen aquestes zones diferenciades. Al nord-est de la zona forestal coincidint amb el perímetre de la cantera, troben una zona catalogada per el PGOU com a sol no urbanitzable d'especial protecció forestal, en la zona sud destaca el Parc Natural de les Coves del Truig que també es catalogat amb esta protecció. I dins del parc destaquem 3 zones d'especial protecció arqueològica com son:

- Les coves del Truig
- Coves de Bronze..
- Puntal del Barranc.

#### **4.1.3. Àrees de Prioritat de Defensa**

La prioritat de defensa s'utilitza per a poder establir les zones dins del àmbit d'estudi que tenen un major risc. Es tindrà en compte que, en cas de perill d'incendi o ignició, en un primer lloc es protegir la seguretat de les persones, seguit de la protecció de bens ( infraestructures, instal·lacions o zones habitatges) i per últim el terreny forestal.

Segons l'anàlisi del sistema forestal existent al terme municipal de Benimodo i l'estudi de les àrees d'especial protecció, es proposen les següents zones de prioritat ordenades de major a menor preferència.

##### PRIORITAT 1

Nuclis de població o zones habitades que es troben en zones forestals o en contacte amb terrenys forestals o zones perilloses d'ignició d'incendis.

- Urbanització Caseta de Rialla.
- Disseminats:

## Pla Local Reduït de Prevenció d'Incendis Forestals Benimodo

- Tislar.
- Pou dels Gossos..

### PRIORITAT 2

Se considera Prioritat 2 els terrenys que compten amb algun tipus de protecció de caràcter mediambiental com:

- PNM: Ullals del Riu Verd.
- Àrees d'especial protecció Arqueològica:
  - Coves del Truig.
  - Coves de Bronze.
  - Puntal del Barranc.
- Parc Natural Coves del Truig.

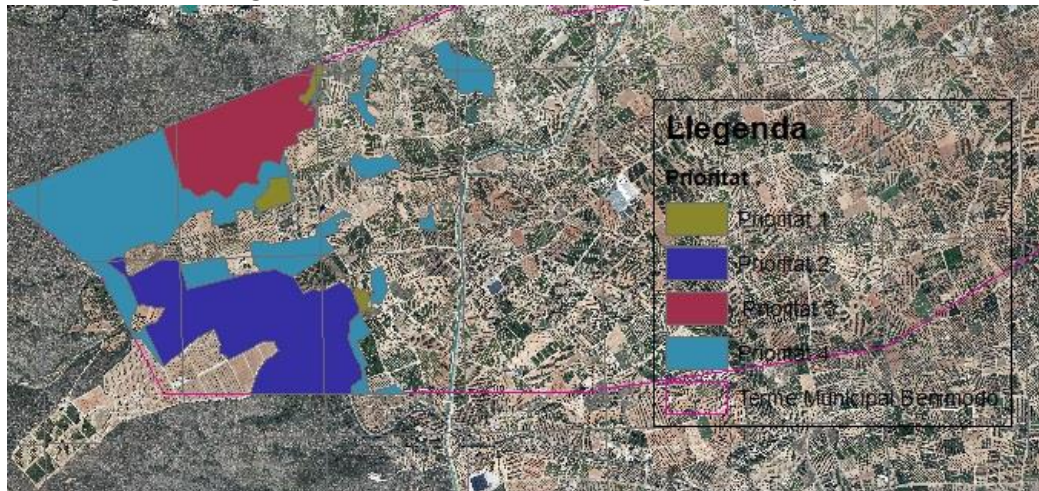
### PRIORITAT 3

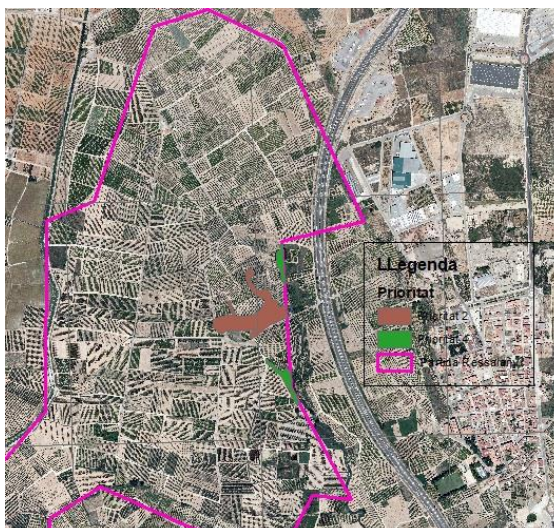
Tot el terreny forestal del municipi inclòs en el PGOU (Pla General d'Ordenació Urbanística) Catalogat com a sol no urbanitzable d'especial protecció forestal. (SNU-EPF)

### PRIORITAT 4

Terreny forestal restant indistintament de presència d'espècies arbòries o no i zones de barrancs i el llit del riu sec dins del terme municipal de Benimodo.

En les següents imatges trobem les diferents àrees segons la seua prioritat de Defensa.





Imatges 26 i 27: Prioritat de defensa TM Benimodo.

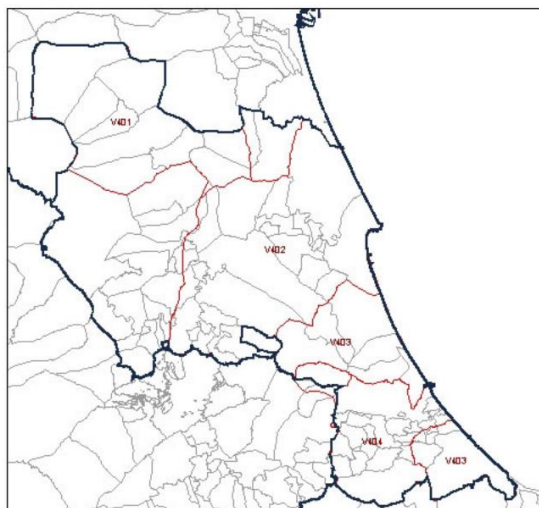
## 5. Inventari de Mitjans i Protocol d'Actuació

### 5.1. Inventari de Mitjans Propis i Mobilitzables

Benimodo no disposa de ningun mitja propi per a la prevenció i/o extinció de incendis forestals, la vigilància del seu terme municipal recau en mans de l'administració autonòmica per mitja dels mecanismes de prevenció establerts.

La vigilància preventiva pretén cobrir els següents aspectes:

- Definir els recursos humans i materials a mobilitzar per a cada un dels nivells de premergència.
- Determinar les ares de actuació i els servicis per a cada una zonificant el territori en 4 nivells: zones operatives, subzones, àrees de vigilància i subàrees. Tant la zona operativa com la subzona compta amb un tècnic responsable a efectes del pla de vigilància preventiva, sen la subàrea de vigilància la unitat mínima territorial que en funció del nivell de premergència es destinen un major o menor numero de mitjans.
- Establir procediments comuns d'actuació .



Imatge 28 zones operatives Demarcació Polinyà del Xúquer.

### 5.1.1. Mitjans Personals

Benimodo Si que compta amb una associació ecologista denominada Grup Ecologista Ressalany formada l'any 1996 en oposició a la proposta de construcció d'una nova pedrera en la localització del actual Parc Natural de les Coves del Truig Les activitats que han estat realitzant aquest grup ecologista son les següents:

- Celebració del dia verd, jornades de realització de talles, jocs i activitats relacionades amb el medi ambient.
- Xerrades Mediambientals.
- Presentacions de llibres relacionats amb el medi ambient i el muntanyisme
- Plantada d'arbres en diferents llocs.
- Realitzacions d'excursions.

Aquest grup ecologista esta realitzant feines de conscienciació mediambiental. Però actualment no realitzen treballs relacionats amb la prevenció o vigilància en entorns forestals, per això en el decàleg d'actuacions es proposarà la possibilitat de que aquest grup realitze accions de vigilància preventiva durant els períodes en que estiga activada la preemergència per risc d'incendis forestals i en el període estival.

### 5.1.2. Mitjans Materials

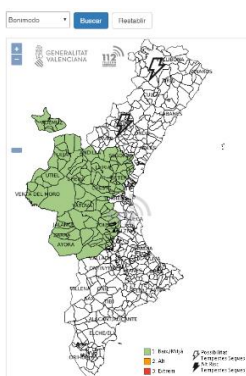
El ajuntament de Benimodo compta dins del seu catàleg d'inventari de bens i maquinaria que puga ser destinada a la defensa i prevenció dels incendis forestals els següents bens:

Inventari Bens maquinaria del Ajuntament:

- Tallabardisses .
- Motoserra x2.
- Desbrossadora x2.
- Mini tractor.
- Furgoneta amb caixa..
- Vehicle Tot Terreny

### 5.1.3. Protocol d'Actuació en Funcions dels Distints Grau d'Alerta d'Incendis Forestals

El Pla de Vigilància preventiva es troba dins del annexes del Pla Especial Front a Incendis Forestals. Per a l'activació del pla i la determinació del nivell de preemergència l'Institut Nacional de Meteorologia (INM) a través del Centre Meteorològic Territorial (CMT) a València. Determina de forma diària, per un període de 48 h l'índex de perillositat d'incendis forestals diari, per zones sobre la base de tres nivells de gravetat. A partir d'aquest índex, la Generalitat Valenciana declara, a través del Centre de Coordinació d'emergències Autònomic, el nivell de preemergència corresponent. Fet això el coordinador provincial del CCE Autòmic, el nivell de preemergència corresponent per a poder mobilitzar i/o alertar els diferents mitjans previstos.



Imatge 28: Zonificació risc incendis forestals (Benimodo zona 3)

### 5.1.4. Actuacions segons el nivell de preemergència

#### PREEMERGÈNCIA NIVELL 1

En nivell 1, serà la xarxa de vigilància fixa de la Conselleria competent la que de forma específica realitzarà labors de detecció. Aquests llocs fixes estaran complementats amb la vigilància mòbil dels Agents Mediambientals, les Unitats de Vigilància Forestal o Voluntariats (al terme no existeixen aquests últims).

La resta de mitjans adscrits al Pla realitzaran les missions ordinàries que cada organisme té assignat, sense perjudici que en el desenvolupament de les mateixes presten especial atenció a la vigilància i dissuasió de situacions o accions que puguen derivar en un incendi forestal.

#### PREEMERGÈNCIA NIVELL 2

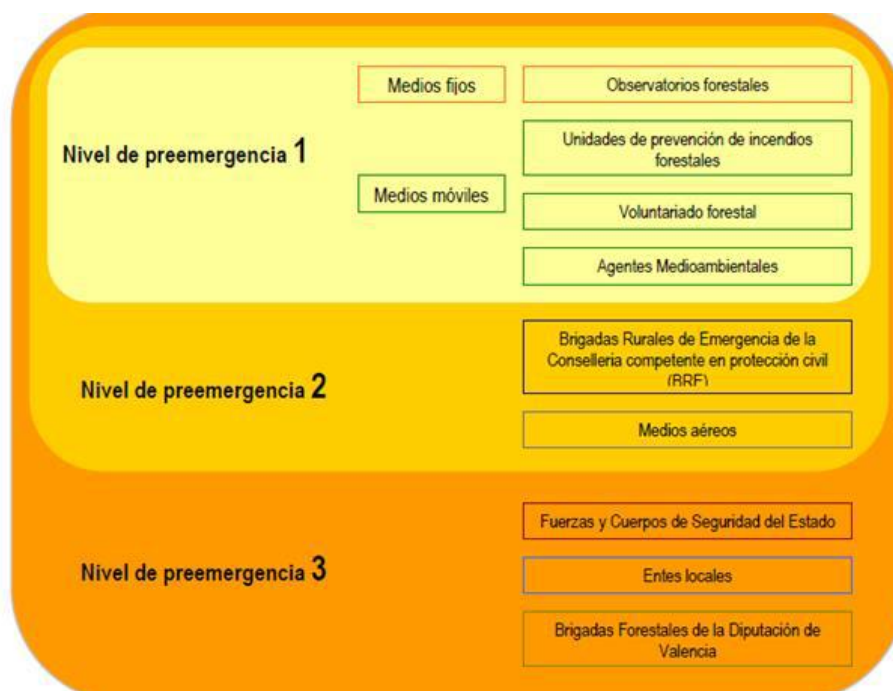
Sumats els efectius assignats per al nivell 1, es mobilitzarà als Bombers forestals de la Generalitat Valenciana. Quan es considera necessari en els nivells 2 i 3, tant els mitjans aeris de la Conselleria de Governació com els destacats per a labors d'adreça i coordinació d'incendis per la Direcció General de Conservació de la Naturalesa, per a treballs de vigilància, observació i coordinació, realitzaran labors de vigilància dissuasòria.

Les zones a vigilar, així com els itinerants alternatius, seran comunicats en el moment de la mobilització als tècnics de les bases on es localitza el recurs. La mobilització d'aquests últims mitjans serà decidida pel Coordinador Interprovincial del CCE (Centre de Coordinació d'Emergències) de L'Eliana, qui podrà establir rutes interprovincials de vigilància prèvia notificació al CCE corresponent del que depenga el mitjà aeri mobilitzat.

#### PREEMERGÈNCIA NIVELL 3

A més dels recursos mobilitzats per les preemergència de nivell 1 i 2, es mobilitzaran i/o alertaran els següents efectius:

- **Guàrdia Civil**  
La delegació del govern o les subdelegacions del govern, una vegada informats de la preemergència pel CCE, mobilitzaran a la Guàrdia Civil perquè, dins de les seues funcions quotidianes, presten especial atenció a la vigilància i a l'observació del compliment de la Llei 3/93, Forestal de la Comunitat, sobre mesures generals per a la prevenció d'incendis forestals.
- **Policia Autonòmica**  
Realitzarà les missions que per a cada zona concreta estableix el pla de vigilància sent mobilitzada per CCE autonòmic.
- **Ajuntament**  
Seran alertats via fax per les Direccions territorials de la Conselleria de Medi Ambient, l'Alcalde com a cap de Protecció Civil del municipi, mobilitzarà en la mesura de les seues possibilitats els recursos propis a fi d'establir serveis de vigilància dissuasòria en les zones mes sensibles del seu terme municipal. Així mateix l'Alcalde emetrà un bàndol en el qual es notifique la situació i es recorden les mesures preventives d'obligat compliment contemplades en el Reglament de la Llei 3/93, Forestal de la Comunitat, sobre mesures generals per a la prevenció d'incendis: estarà prohibit encendre qualsevol tipus de foc, inclòs la utilització de càmping gas, també quedaran suspeses totes les actuacions atorgades i les activitats previstes pel pla local de cremes.



Imatge 29: Distribució dels mitjans en funció del nivell de preemergència.

### 5.1.5. Procediments d'actuació

Una vegada mobilitzats els diferents agents, realitzaran els serveis encomanats en el Pla de Vigilància, segons les següents situacions:

1. Situacions de risc que poden requerir la intervenció dels mitjans d'extinció S'alertarà de forma immediata al CCE provincial i es procedirà a paraitzar l'acció o activitat que està motivant aquesta situació Quan en el lloc dels fets es trobe present el responsable de l'acció o activitat, els agents actuants comunicaran al mateix la situació d'alerta màxima i el facilitaran la documentació que per a cada cas està prevista sobre prohibicions i recomanacions.

Quan l'activitat o l'acció infringisca de forma clara i manifesta alguna de les prohibicions establides, es procedirà a sol·licitar la presència d'un agent que denunciarà al responsable, informant-li documentalment dels motius de la denúncia.

2. Situacions de risc que no requereixen la intervenció dels mitjans d'extinció Es procedirà de la mateixa manera que en el cas anterior, però sense alertar al CCE provincial. Com en la resta de casos, es facilitarà la informació escrita consegüent.

### 5.1.6. Control d'accessos

L'objectiu és el control d'accés o tancament de camins a vehicles i persones no vinculades a la zona tallada. La missió de l'agent o agents destacats en un punt de control és la d'informar les persones que passen pel mateix, de la situació especial en què es troba la zona. Comunicaran la situació de preemergència i facilitaran la

documentació que per a tal fi s'elabora. En qualsevol cas recordaran les prohibicions que s'estableixen en el Reglament.

- Tancament de camins a vehicles i persones

Com a actuació excepcional, en moments de perill extrem, podran tancar-se alguns camins a vehicles i persones no vinculades a la zona. Quan la Conselleria de Presidència considera que ha de tancar-se l'accés a alguna zona per les condicions ambientals i per la perillositat a causa de dificultats de evacuació, ho sol·licitarà al titular de la via, independentment que el tancament pugui ser executat, amb l'autorització oportuna, pels diferents agents de l'autoritat contemplats anteriorment. Així mateix, s'informarà a la fiscalia tant del tancament com de l'obertura de l'accés. La missió de l'agent o agents és la d'impedir el pas pel mateix a persones no vinculades amb la zona.

S'entén que una persona està vinculada a la zona quan el tall del camí l'impedeix accedir a alguna de les seues propietats o limita en les seues activitats quotidianes (agricultura, ramaderia, etc.). De totes maneres, els agents informaran a la persona o persones afectades de les circumstàncies que han motivat al tancament del pas amb especial insistència en el tema de la pròpia seguretat de les persones. En qualsevol cas, la missió dels agents de l'autoritat en els controls d'accés, serà el lliurament de la documentació elaborada per la Conselleria de Medi Ambient i la identificació de les persones, quedant

constància escrita. Si no pogueren identificar-se a les persones, es prendrà nota amb una descripció del vehicle, color, matrícula, nombre d'ocupants, etc. Els restants mitjans mobilitzats que no puguen actuar com a agents de l'autoritat, col·laboraran en el lliurament de documentació i en la presa de dades anteriorment esmentada.

#### **5.1.7. Fi de la preemergència**

Pel seu caràcter, no es precisa declaració del final de la preemergència, considerant-se anul·lada la situació quan acaba el termini per al qual s'elabora la predicció o cessen les circumstàncies especials per les quals el director del pla d'actuació o del pla d'àmbit declara un nivell superior de preemergències.

## 6. Inventari d'Infraestructures de la Xarxa Optima Municipal

L'inventari de les infraestructures de prevenció existents dins del terme. Estes infraestructures de nivell local, deuran completar i donar continuïtat a les xarxes optimes ja dissenyades en la planificació de nivell superior ( Pla de Demarcació Forestal de Polinyà del Xúquer).

### 6.1. Xarxa Viaria

Els vials que donen accés i circulen per terrenys forestals compleixen dues funcions fonamentals enfront dels incendis forestals:

1. Prèviament a l'emergència, possibiliten la vigilància, dissuasió i informació dels mitjans terrestres mòbils i permeten l'accés a la muntanyes per a la realització de treballs forestals de prevenció.
2. Una vegada generada l'emergència per incendi forestal, possibiliten l'accés dels mitjans terrestres d'extinció.

#### 6.1.1. Xarxa Viaria actual

- La principal carretera asfaltada es la CV-546 que es troba al est del terme municipal donant accés a ell per la localitat veïna de carlet, enllaçant amb la CV-50 i aquesta amb la A-7 i A-3. La longitud que recorre dins del terme municipal es 0 degut a que el nucli urbà que enllaça es troba pròxim al límit municipal.
- A la Partida del Ressalany, compta amb camins agrícoles, destacant el camí d'Alberic que creua aquesta partida i el terme de Benimodo, seent la principal forma d'accés de la localitat . Encara que no forma part de la xarxa de camins que donen accés a la zona, si que travessa dins d'aquesta partida l'autovia A-7.
- Camins Rurals (asfaltat o no ). Una xarxa viaria que arriba a totes les part del terme de Benimodo. En el punt 3.3.10 de la present memòria es realitza una descripció de l'inventari dels diferents camins rurals existents, tant els de incidència en la zona forestal com els que no. Aquesta xarxa de camins deurà trobar-ser en un estat òptim per a la circulació tant dels veïns com dels mitjans d'emergència.

La classificació dels camins rurals existents es de gran importància per a la prevenció d'incendis forestal degut a que permet:

- Conèixer la tipologia i l'estat dels distints vials.
- Definir les característiques optimes que deuen de complir.
- Determinar les diferents prioritats d'actuació a determinar.

Es classifiquen els vials segons la seva situació actual, en tipus 0,1,2,3 i X (pitjor que 3). Les característiques pròpies de cada tipus de vials son les següents:

## Pla Local Reduït de Prevenció d'Incendis Forestals Benimodo

Característiques dels vials					
	Tipus 0	Tipus 1	Tipus 2	Tipus 3	
Amplària del vial	Sense Especificar	5,5m	4m	3,5m	
Altura lliure del vial		4,5m			
Radi mínim de l'eix		9m			
Apartador		No es necessari si l'amplària del vial es mes de 5,5m	Cada 800m	Cada 1000m en vials de mes de 2 Km	
Canvi de sentit		Cada 5.000m	Aprox cada 2500m	Cada 3000m	
Capacitat portant		2000kg/m <sup>2</sup>			
Rodona final Vials sense eixida		Rodona 12,5m de Radi			
Pte mitjana vial		Entre 12% i 15%			
Ferm		Estabilització del Sol			Terreny Natural
Drenatges transversals		Canyes i pous			Badanes
Drenatges longitudinals		Cunetes (1 o 2)			No
Formigonada puntual		Zones de Pendent amb procés erosiu			

Taula 8: Característiques dels vials, Font Pla Demarcació

### 6.1.2. Xarxa viària òptima

Basada en el document tècnic existent sobre vials Inclòs en el Pla de la Demarcació Forestal de Polinyà del Xúquer. S'estableix una classificació dels vials en quatre ordres (òptimes) definides en funció dels següents criteris:

Criteris	Ordre 0	Ordre 1	Ordre 2	Ordre 3
Longitud de viatge	Gran longitud de viatge	Gran longitud de viatge	Longitud de viatge mitja	Escassa longitud de vial o sense eixida
Àmbit per al qual es considera d'importància per a la prevenció d'incendis	Vial sense transcendència forestal, son simples connectors	Vials amb o sense transcendència forestal, Inter municipals o d'àmbit superior	Vials que comuniquen zones forestals Inter municipals i/o municipals de gran entitat	Vials que donen accés a paratges locals
Correspon amb:	Autopistes, autovies i carreteres	Carreteres assimilables a vies forestal	Pistes d'accés i recorregut per zones forestals	Pistes sense eixida i/o de curt recorregut que donen servei a una reduïda àrea forestal
Funció principal que els caracteritza	Vials de comunicació rapida. Vies entre vials amb funció per prevenció i extinció.	Vials transit ràpid sobre zones forestals. Accés a zones forestals des dels municipis i la xarxa bàsica.	Distribució dels vials a partir de vials del seu mateix ordre o superior (Orde1). Accés a masses forestal de certa superfície (>500ha)	Accés a zones concretes. Zones forestals d'àmbit reduït (observatoris, punts d'aigua..).
En cas d'emergència per incendi forestal son:	Vials de mobilitat i distribució de mitjans de nivell de demarcació o superior	Distribuïdor de mitjans de nivell comarcal	Distribuïdor de mitjans de nivell municipal	Accés a zones concretes del terreny forestal i abastiment d'aigua per als mitjans terrestres i aeris d'extinció

Taula 9: Característiques principals de les ordres de vials (Pla Demarcació Polinyà del Xúquer)

La Xarxa Viaria de Benimodo es divideix en 4 parts:

- Carreteres de comunicació d'accés a la localitat

Nom	Ordre	Tipo	Longitud (metres)	Codi Actuació
CV-50	0	0	0*	Sense codi assignat
CV-546	0	0	0*	Sense codi assignat

Taula 9 Carreteres d'Access Benimodo

\* la xarxa de carreteres principals amb incidència a Benimodo, no es troben dins del terme municipal, degut a que la localitat es troba en el extrem est del límit i es el punt principal d'accés per aquestes vies a la localitat.

- Xarxa viaria partida Rossalany (XVR)

Nom	Ordre	Tipo	Longitud (metres)	Codi Actuació
Camí d'Alberic	2	2	2140m	XVR 0.1
Camí del Raco de Misana	2	2	1960m	XVR 0.2
Camí de la Reva	2	2	940m	XVR 0.3

Taula 10 Xarxa Viaria Partida Rossalany

- Xarxa viaria agrícola Benimodo (XAB)

Nom	Ordre	Tipo	Longitud (metres)	Codi Actuació
Camí Pouet de Jaume	2	2	1064m	XAB 1.1
Camí del Pouet	3	3	960m	XAB 1.2
Camí de Llombai	3	3	540m	XAB 1.3
Camí d'Alberic a Benimodo	2	2	2200m	XAB 1.4
Camí de la Sénia	2	2	1300m	XAB 1.5
Camí de Tous	2	2	3250m	XAB 1.6
Camí de Benimodo a l'Alcúdia	2	2	850m	XAB 1.7

Pla Local Reduït de Prevenció d'Incendis Forestals Benimodo

Camí d'Antella	2	2	1770m	XAB 1.8
Camí de l'Assagador	3	3	1628m	XAB 1.9
Camí de Xàtiva	2	2	1970m	XAB 1.10

Taula 11 Xarxa Viaria Agrícola Benimodo

- Xarxa viaria forestal Benimodo (XFB)

Nom	Ordre	Tipo	Propietat	Longitud (metres)	Codi Actuació
Camí del Tossal	2	3	Públic	3400m	XFB 3.1
Camí Disseminat Pou dels Gossos	3	3	Privat	578m	XFB 3.2
Camí Disseminat Tislar	3	3	Privat	350 m	XFB 3.3
Camí de les Coves	1	3	Públic	5500m	XFB 3.4
Camí Finca Cabrera	2	3	Privat	810m	XFB 3.5
Vials Urb. Casetes Rialla	2	3	Privat	620 m	XFB 3.6
Camí Perimetral Finca Cabrera	2	3	Privat	1230m	XFB 3.7

Taula 12: Xarxa Viaria Forestal Benimodo

En l'inventari d'infraestructura viaria inclòs en el Pla de la Demarcació Forestal de Polinyà del Xúquer, trobem el següent camí catalogat:

Etiqueta	Element	Tram	Ordre	Estat	Tipologia Tram	Camí	Longitud	Amplària	Any últim manteniment	Observacions
2.024.02	024	02	2	X	Connexió amb vial orde 1	Connexió Coves-Tislar	1564.4	2,5 m	-	Camí no esta realitzat, en el traçat indicat en el Pla Demarcació

Taula 13: Xarxa Viaria Demarcació TM Benimodo

El camí indicat en l'inventari d'infraestructures no es troba realitzat, es tracta d'un enllaç entre dos existents, el camí de les coves fins el camí de Tislar, ja en el terme municipal de Carlet, travessant el terreny forestal pròxim a la zona de la pedrera.

## 6.2. Àrees Tallafocs (AC)/ Tractaments Silvícoles

Un dels principals problemes de les nostres serres es la gran presència de biomassa forestal i la absència de zones de discontinuïtat, aquesta suposa un canvi en l'estructura forestal afavorint la intervenció dels mitjans d'extinció.

L'objectiu de les àrees tallafocs es el fraccionament del territori mitjançant elements de ruptura. Aquest fraccionament s'aconsegueix a través d'una estructura constituïda per elements de ruptura classificats en diferents ordres de manera que queda protegida una àrea forestal determinada.

Les àrees tallafocs no recorren únicament per un terme municipal sinó que es planifiquen per a cobrir i servir a una àrea determinada amb superfície forestal.

### 6.2.1. Àrees Tallafocs i tractaments sobre la vegetació actuals

Actualment al terme municipal de Benimodo no existeix ninguna àrea tallafocs o zona amb algun tipus de tractament sobre la vegetació, en el inventari d'àrees tallafocs de la Demarcació Forestal de Polinyà del Xúquer si que apareix determinada una Àrea Tallafocs recolzada sobre discontinuïtat en la massa forestal degut a que travessa camps de cultiu.

Element	Tram	Ordre	Estat	Tipologia Tram	Camí	Longitud	Amplària	Any últim manteniment	Observacions
36.06	36.06.04	1	Sense Actuació	Discontinuitat artificial	No	2007.2 m	-	-	Travessen camps de cultius

Taula 14: Àrees Tallafocs Pla Demarcació Polinyà del Xúquer

En la proposta d'actuacions en els punts posteriors d'aquest document es proposaran la realització de diferents tractaments sobre la vegetació a realitzar per a disminuir la continuïtat de les masses forestals així com atorgar un major grau de protecció a les àrees en que existeix algun tipus de perill com son les zones amb presència d'edificacions en entorn forestal.

### 6.3. Xarxa Hídrica

L'aigua és un element fonamental en les labors d'extinció. En la zona mediterrània, la disponibilitat d'aigua per als mitjans d'extinció (terrestres i aeris) es veu limitada per la seua inexistència (permanent o temporal o be per la falta d'accés adequat per als mitjans d'extinció).

Els punts d'aigua es classifiquen en:

- Punts d'aigua específics per a incendis forestals, aquells construïts específicament per a ser utilitzat per el mitjans d'extinció en cas d'incendi. Actualment al terme municipal de Benimodo no existeixen punts d'aigua específics.

- Punts d'aigua d'us múltiple, aquell que han sigut construïts per emmagatzemar aigua amb finalitats diferents a l'extinció d'incendis o be son punts d'aigua d'origen natural, com per exemple llacunes, basses agrícoles, embassaments, etc..

La xarxa optima de punts d'aigua es defineix com aquella que permet una cadència d'helicòpters de 5-6 minuts amb una capacitat mínima dels punts d'aigua de 200m<sup>3</sup>. "com a norma general un cercle de 2,5 km de radi amb centre en el propi dipòsit indica l'àrea de servei que permet complir en aquesta cadència"(velez 2009).

En el Pla de la Demarcació hi ha detallat tota la relació de punts d'aigua amb les seus radis d'afecció per a cada terme municipal.

#### 6.3.1. Xarxa Hídrica Actual

Al terme municipal de Benimodo no existeixen punts d'aigua específics per a incendis forestals ni punts d'aigua d'us múltiple que es pugen utilitzar en cas d'incendi forestal, no obstant en la xarxa d'infraestructura hídrica de la demarcació forestal de Polinyà del Xúquer si que existeixen punts d'aigua múltiple en que el seu radi d'afecció es troba dins el terme municipal de Benimodo.

En les següents tables apareixen la relació de punts d'aigua catalogats en la demarcació forestal de Polinyà del Xúquer amb influència a Benimodo:

Identificador Punt Aigua	Municipi	Coordenades		Tipus	Propietat	Capacitat m <sup>3</sup>	Presa d'aigua				Actuació	Estat
		X	Y				Helicòpter	Aspiració	Racor. BCN	A.Anfibios		
M-111	Carlet	710200	4344021	Balsa agrícola	Privat	>500	Si	Si	No	No	Manteniment	
M-110	Carlet	709073	4344353	Balsa agrícola	Privat	>500	Si	Si	No	No	Manteniment	

Pla Local Reduït de Prevenció d'Incendis Forestals Benimodo

M-018	L'Alcúdia	709902	4340930	Balsa agrícola	Privat	>500	Si	Si	No	No	Millora	No compleix radi seguretat: Arbrat
M-113	Carlet	707407	4344050	Balsa agrícola	Privat	200-500	Si	Si	No	No	Manteniment	
M-183	Guadassuar	708655	4339515	Balsa agrícola	Privat	>500	Si	Si	Si	No	Manteniment	En projecte
M-323	Tous	705227	4343030	Depòsit agrícola	Privat	>500	Si	Si	No	No	Manteniment	No compleix Radi seguretat: arbrat i talús
M-326	Tous	707606	4343169	Balsa agrícola	Privat	200-500	Si	Si	No	No	Manteniment	helicòpter difícil L'elèctrica O i cases al Est
M-328	Tous	706369	4343559	Balsa agrícola	Privat	>500	Si	Si	No	No	Manteniment	
M-329	Tous	705862	4343475	Balsa agrícola	Privat	>500	Si	Si	No	No	Manteniment	

Taula 15: Punts D'aigua Demarcació Polinyà del Xúquer afecció Benimodo.

Identificador Punt Aigua	Municipi	Coordenades		Tipus	Propietat	Capacitat m <sup>3</sup>	Preses d'aigua				Actuació	Estat
		X	Y				Helicòpter	Aspiració	Racor. BCN	A.Amfibis		
M-049	Alzira	710937	4335031	Balsa Agrícola	Privada	>500	Si	Si	No	No	Manteniment	
M-182	Guadassuar	711234	4338622	Balsa Agrícola	Privada	>500	Si	No	Si	No	Manteniment	En projecte

Taula 16: Punts d'aigua Demarcació Polinyà del Xúquer afecció a la partida del Ressalany.

#### **6.4. Infraestructures de Prevenció en Zones d'Us Públic i en Àrees Urbanitzades**

En el Punt 3.3.4 es descriuen les àrees urbanitzades amb contacte en terreny forestal existents al terme municipal de Benimodo. No existeixen tractaments preventius sota la vegetació en aquestes àrees.

En el punt 3.3.5 es descriuen les àrees d'us públic com son les àrees recreatives existents dins del terme municipal de Benimodo. No existeixen tractaments preventius sota la vegetació en aquestes àrees.

### **7. Inventari i Divisió de Zones en Funció del Seu Risc d'Incendis**

El resultat de la zonificació del terme municipal de Benimodo en zones en funció del seu risc d'incendi forestal es el següent:

#### **7.1. Justificació dels Criteris Utilitzats per la Divisió de les Zones en Funció del Seu Risc**

Per obtindre una correcta divisió del terme municipal de Benimodo en funció del seu risc d'incendi forestal es va a realitzar un estudi de la ignició considerant les activitats presents en el municipi susceptibles de iniciar un incendi forestal.

Estes activitats se les assigna radis d'influència en funció del possible risc d'inici d'incendis en funció del seu grau d'activitat. Tots aquest paràmetres s'han ponderat en la mateixa escala de valors per a facilitar la posterior comparació, la integració de cada una de les zones inventariades donarà lloc a un mapa del risc d'inici d'incendi forestal. L'escala de valors emprada serà la següent:

Risc d'ignició	Valor
Molt Baix	1
Baix	2
Mitja	3
Alt	4
Molt Alt	5

Taula 17: Metodologia risc inici incendis

Mitjançant la integració dels valors assignats per a cada zona catalogada amb algun tipus de risc d'inici d'incendis forestal s'ha realitzat un Plànol amb el resultat final del risc d'incendi forestal per al terme municipal de Benimodo.

### 7.1.1. Interfase Urbà-forestal

Es valoren les principals zones dins del terme municipal que puguen provocar un incendi forestal degut a la presència de població, el nucli urbà de Benimodo es troba allunyat de la zona forestal, per tant lliure de risc. Es van a determinar els nuclis edificats que es troben en contacte amb terreny forestal:

- Zones urbanitzades en contacte amb terreny forestal:
  - Caseta Rialla.
  - Tislar.
  - Pou dels Gossos.

La classificació dels valors del risc per a les zones urbanitzades es el següent:

Tipus de Zona	Radi d'influència (m)	Índex
Zones Urbanitzades	0-50	3
	50-100	2

Taula 18: metodologia del risc d'inici d'incendis interfase urbà-forestal

### 7.1.2. Interfase agrícola-forestal

Tota la zona forestal esta rodejada de camps de cultius i a banda existeixen enclavaments agrícoles dins de la zona forestal, el principal cultiu a la localitat son els cítrics i fruitals, destacant el caqui. Aquest tipus de cultius necessiten poders periòdics que generen residus en que l'agricultor utilitza el foc per a l'eliminació de les seues restes. Actualment la legislació tant autonòmica com local autoritza l'ús del foc amb finalitat agrícola sempre que es compleixen els requisits de seguretat, horaris i no trobar-se en preemergència.

Els valors de risc que s'han assignat per la interfase agrícola-forestal son els següents:

Tipus de Zona	Zona d'influència	Índex
Cultius	0-100	5
	100-250	4
	250-500	3

Tabla 19: Metodologia risc d'inici d'incendis interfase agrícola-forestal

### 7.1.3. Vies de Comunicació

Com s'ha indicat en el punt 6.1.2 les principals vies de comunicació dins del terme municipal de Benimodo no circulen per terreny forestal, en aquest anàlisi es van a considerar els següents camins i pistes forestals per la seua proximitat o incidència sobre terrenys forestals:

- Camí de la Reva (Ressalany)
- Camí del Tossal
- Camí accés Tislar.
- Camí Urbanització Rialla.
- Camí de les Coves.
- Camí Finca Cabrera.

Els valors assignats per a les vies amb incidència forestal es el següent:

Tipus de zona	Zona influencia	Índex
Camins o Pistes forestals ordre 1 2 3	0-25	3
	25-50	2

Tabla 20: Metodologia Risc inici incendis camins i pistes.

#### 7.1.4. Us Recreatiu

En el punt 3.3.5 es descriuen les àrees recreatives existent dins del terme municipal de Benimodo, com s'ha descrit de les 2 àrees recreatives la que te zona habilitada per l'ús del foc es troba a mes de 500m del terreny forestal. En canvi l'àrea recreativa de les Coves del Truig encara que no te zona habilitada per realitzar foc es considerarà com una àrea d'afluència de persones en dades puntuals del any.

La metodologia utilitzada per als usos recreatius esta determinada en la següent taula:

Tipus de Zona	Zona d'influència	Índex
Àrea Recreativa	<25	5
	25-50	4
	50-100	3

Taula 21: Metodologia Risc Inici Incendis Àrees Recreatives

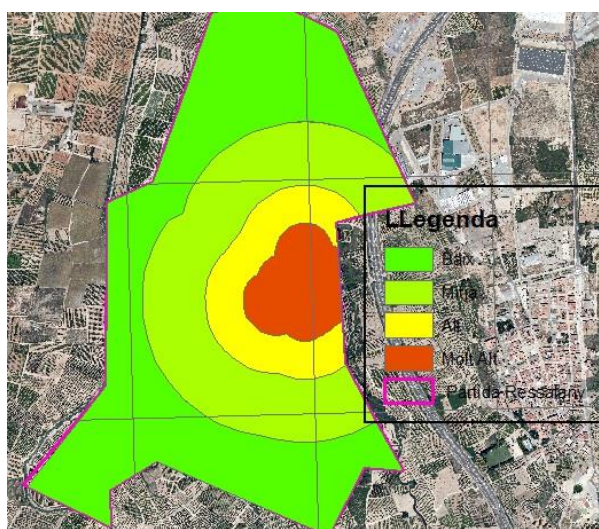
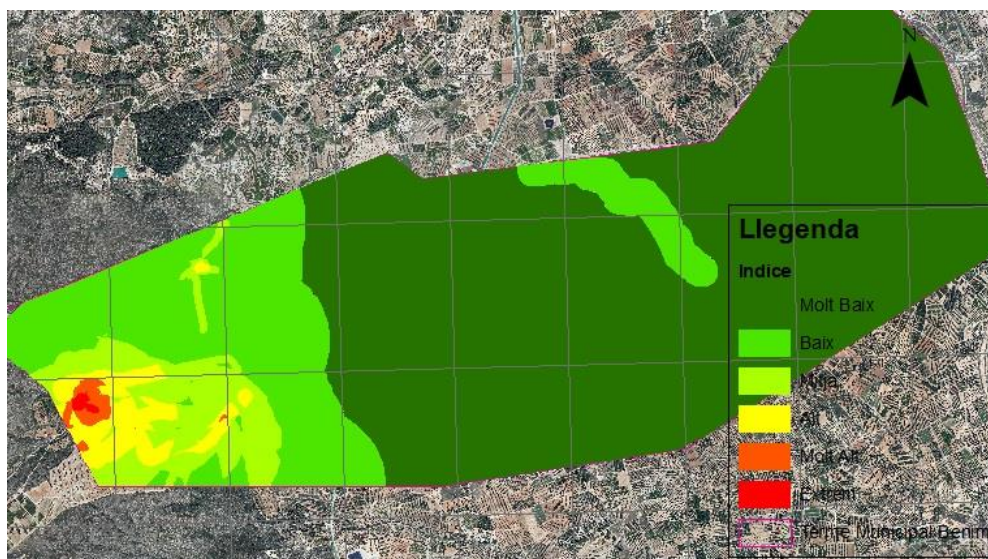
#### 7.1.5. Sendes

En el punt 3.3.7 es descriuen les sendes existents en contacte amb terreny forestal, troben dos una a Benimodo i l'altra a la partida del Ressalany. La metodologia per al càlcul del risc d'inici d'incendis ve determinada per la següent taula:

Tipus de zona	Zona d'influència	Índex
Senda	<50	2

Taula 22: Metodologia Risc Inici Incendis Sendes

El Resultat de la integració de les diferents zones que comporten un risc d'inici d'incendis forestal i el resultat es el següent:



Imatge 30 i 31 Plànol del Risc d'inici d'incendi forestal TM Benimodo.

## 8. Actuacions a Desenvolupar Durant el Període de Vigència

Per un correcte desenvolupament del Pla local d'incendis forestal i amb l'objectiu de millorar tant la prevenció, seguretat i els valors ambientals i paisatgístics de la zona forestal existent es van a proposar una sèrie d'actuacions a realitzar per a aconseguir els objectius marcats per a la redacció dels present document. Per a la descripció de les actuacions a proposar es realitzaran sota els criteris establerts a la normativa tècnica aplicable dins del Pla de Prevenció d'Incendis Forestals de la Demarcació Forestal de Polinyà del Xúquer.

Es proposa la divisió en 3 classes segons la seua prioritat d'actuació:

- Curt termini
- Mitja termini
- Llarg termini

Es deuran prendre les mesures oportunes per arribar a un consens en la planificació de les actuacions que recorren zones forestals compartides entre mes de un terme municipal per aconseguir una major efectivitat de la infraestructura planificada en cas d'incendi forestal.

## **8.1. Actuacions de Prevenció de la Iniciació**

### **8.1.1. Propostes d'Àmbit Normatiu ACT 1**

**ACT 1.1** Revisió Pla Local de Cremes.

**ACT 1.2** Redacció Pla d'Autoprotecció urbanització Caseta de Rialla.

**ACT 1.3** Ordenances municipals en matèria forestal .

- Conservació i maneig de parcel·les forestals.
- Guia de bones practiques en entorns forestals.
- Directrius de seguretat, maneig de maquinaria i treballs en entorns forestals.
- Normativa dirigida a senderistes i excursionistes en maneig d'emergències en entorns forestals.
- Obligatorietat de redacció de plans especials front esdeveniments esportius i activitats realitzades en la muntanya amb presència massiva de persones.

### **8.1.2. Educació, Conscienciació, Informació i Divulgació ACT 2**

**ACT 2.1** Campanyes d'informació a la població en edat escolar..

**ACT 2.2** Campanyes d'informació a la població en general.

**ACT 2.3** Campanyes d'informació als agricultors .

### **8.1.3. Actuacions de Vigilància i detecció ACT 3**

**ACT 3.1** Vigilància Preventiva i dissuasiva.

**ACT 3.2** Informar nivell de preemergència existent.

**ACT 3.3** Instal·lació Estació meteorològica Coves del Truig.

**ACT 3.4** Informar previsions meteorològiques d'àmbit local.

### **8.1.4. Actuacions sobre causes estructurals ACT 4**

**ACT 4.1** Seguretat en zones d'ús públic.

**ACT 4.2** Senyalització informativa i de seguretat en entorns forestals.

**ACT 4.3** Millora de la seguretat en l'entorn PNM Ullals del Riu Verd.

**ACT 4.4** Neteja del domini públic hidràulic.

**ACT 4.5** Directrius de conservació de parcel·les forestals.

**ACT 4.6** Directrius de Maneig i Conservació de la Vegetació Interior de Parcel·les Forestals Urbanitzades.

**ACT 4.7** Extracció de biomassa residual.

**ACT 4.8** Adopció d'acords amb propietaris de Parcel·les.

**ACT 4.9** Tractaments alternatius a l'ús del foc per l'eliminació restes agrícoles.

### **8.1.5. Actuacions de conciliació i col·laboració amb altres municipis ACT 5**

**ACT 5.1** Coordinació amb municipis limítrofs.

**ACT 5.2** Coordinació d'us punts d'aigua.

**ACT 5.3** Coordinació pasturatge i maneig biomassa forestal.

**ACT 5.4** Pla de Promoció de Consum Local i Responsable.

### **8.1.6. Actuacions de Prevenció de la Propagació ACT 6**

#### **8.1.6.1. Actuacions Sobre la Xarxa Viaria**

**ACT 6.1** Adaptació i manteniment de la xarxa viaria existent.

#### **8.1.6.2. Àrees Tallafocs/ Tractament de la Vegetació**

**ACT 6.2** Nova apertura d'àrees tallafocs sobre vials.

**ACT 6.3** Creació de tallafocs perimetrals.

**ACT 6.4** Manteniment d'àrees tallafocs.

#### **8.1.6.3. Punts d'Aigua**

**ACT 6.5** Adaptació xarxa hídrica existent per a l'ús múltiple.

**ACT 6.6** Adaptació de balsa de reg partida el Paradís, per a l'ús dels mitjans aeris en cas d'emergència.

## **9. Descripció de les Actuacions**

### **9.1. Propostes d'Àmbit Normatiu ACT 1**

Pla Local Reduït de Prevenció d'Incendis Forestals Benimodo

<b>CODI</b>	<b>DENOMINACIÓ DE L'ACTUACIÓ</b>
ACT 1.1	Revisió i actualització del Pla Local de Cremes
<b>DESCRIPCIÓ DE L'ACTUACIÓ</b>	
<p>L'actual Pla Local de Cremes del Municipi de Benimodo esta vigent des del 9 de gener de l'any 1997, durant el període de vigència no s'ha actualitzat ninguna vegada.</p> <p>En el Punt IV Vigència del Pla, s'informa que la duració es il·limitada mentre no es produeixen modificacions o es sol·licita per part d'alguna o les dues parts, ajuntament de Benimodo i Conselleria competent en matèria de Prevenció d'incendis forestals.</p> <p>Es Proposa l'actualització del Pla Local de Cremes de Municipi de Benimodo degut a que l'actual document de 23 anys de vigència, durant aquest període s'han actualitzar i canviat diversos aspectes de la legislació aplicable en matèria gestió i prevenció d'incendis forestal i al redactar el present PLPIF es posa de manifest la necessitat de realitzar una actualització per adequar-lo a la legislació vigent actualment.</p>	
<b>LOCALIZACIÓ DE L'ACTUACIÓ</b>	
Tot el Terme Municipal de Benimodo	
<b>ACTUACIÓ RECOLLIDA EN EL DOCUMENTS DE PLANIFICACIÓ APROVATS I/O REDACTATS PER LA CONSELLERIA COMPETENT EN MATERIA DE PREVENCIO D'INCENDIS FORESTALS</b>	
SI	Pla de Prevenció d'Incendis Forestals de la Demarcació Forestal de Polinyà del Xúquer
<b>PERIODE D'EXECUCIÓ PREVIST</b>	<b>VIGENCIA DE LA MESURA</b>
Curt Termini	El nou document tindrà una vigència de 15 anys subjecta a revisions cada 5 anys
<b>COST PREVIST DE L'ACTUACIÓ</b>	
<ul style="list-style-type: none"> <li>Redacció Nou Document Pla Local de Cremes: 1.400€</li> </ul>	
<b>PROPIETAT/DISPONIBILITAT DELS TERRENYS</b>	
Tot el Terme Municipal de Benimodo	
<b>EXPECTATIVA DE FINANÇAMENT DE L'ACTUACIÓ</b>	
Finançament Local per Mitjans Propis	
<b>SEGUIMENT</b>	
Compliment de la Normativa, Actualització PLQ	

Pla Local Reduït de Prevenció d'Incendis Forestals Benimodo

CODI		DENOMINACION DE L'ACTUACIÓ
ACT 1.2		Redacció de Pla d'Autoprotecció de la Urbanització Caseta de Rialla
DESCRIPCIO DE L'ACTUACIÓ		
<p>En les fitxes per localitats del Pla de Prevenció d'Incendis Forestals de la Demarcació de Polinyà del Xúquer, apareix catalogada com àrea urbanitzada la zona de Caseta de Rialla, es tracta d'una urbanització amb un índex de perill segons el Pla de Demarcació de Mitja. No hi ha tractaments sobre la vegetació i aquesta es troba en contacte amb les edificacions.</p> <p>Es proposa la creació d'un document anomenat pla d'autoprotecció per a zones habitades que es troben dins del la interfase urbà-forestal. L'objectiu principal es al disminució tant dels riscos d'inici d'incendi com la protecció de les persones i/o bens materials. En cas d'incendi esta zona esta considerada amb una prioritat alta, si es troba protegida tant per el document com les actuacions preventives prèvies, els mitjans d'extinció podran centren els esforços d'extinció sota terrenys forestals disminuït el nombre d'hectàrees afectades.</p>		
LOCALIZACIO DE L'ACTUACIÓ		
Zona Urbanitzada Caseta de Rialla		
ACTUACIÓ RECOLLIDA EN EL DOCUMENTS DE PLANIFICACIÓ APROVATS I/O REDACTATS PER LA CONSELLERIA COMPETENT EN MATERIA DE PREVENCIO D'INCENDIS FORESTALS		
Si		Pla de Prevenció d'Incendis Forestals de la Demarcació de Polinyà del Xúquer
PERIODE D'EXECUCIÓ PREVIST	VIGENCIA DE LA MESURA	
Mitja Termini	Indefinida	
COST PREVIST DE L'ACTUACIÓ		
<ul style="list-style-type: none"> <li>Redacció Document Pla d'autoprotecció URB Caseta de Rialla: 900€</li> </ul>		
PROPIETAT/DISPONIBILITAT DELS TERRENYS		
Terrenys Privats Coordenades UTM <ul style="list-style-type: none"> <li>X: 709279.26</li> <li>Y:4342306.13</li> </ul>		
EXPECTATIVA DE FINANÇAMENT DE L'ACTUACIÓ		
Recursos municipals dependents de finançament d'entitats superiors o propietaris.		
SEGUIMENT		
Compliment de la Normativa, Creació de Pla Autoprotecció		

Pla Local Reduït de Prevenció d'Incendis Forestals Benimodo

CODI		DENOMINACION DE L'ACTUACIÓ
ACT 1.3		Creació d'Ordenances Municipals en Matèria Forestal
DESCRIPCIO DE L'ACTUACIÓ		
<p>Actualment no existeixen ninguna normativa a nivell local que regules les diferents activitats, usos i aprofitament que es donen en terreny forestal, per disminuir els riscos i augmentar l'aprofitament dels recursos disponibles.</p> <p>Es plantegen la creació duna sèrie de directrius dels següents aspectes:</p> <ul style="list-style-type: none"> <li>• Conservació, maneig i gestió de parcel·les forestals.</li> <li>• Guia de bones practiques en entorns forestals.</li> <li>• Directrius de seguretat, maneig de maquinaria i treballs en entorns forestals.</li> <li>• Obligatorietat de Redaccions de Plans per Esdeveniments esportius i Activitats amb Afluència de Persones en Entorns Forestals</li> </ul>		
LOCALIZACIO DE L'ACTUACIÓ		
Terme Municipal de Benimodo		
ACTUACIÓ RECOLLIDA EN EL DOCUMENTS DE PLANIFICACIÓ APROVATS I/O REDACTATS PER LA CONSELLERIA COMPETENT EN MATERIA DE PREVENCIÓ D'INCENDIS FORESTALS		
Si	Pla de Prevenció d'Incendis Forestals de la Demarcació de Polinyà del Xúquer	
PERIODE D'EXECUCIÓ PREVIST	VIGENCIA DE LA MESURA	
Curt Termini	Indefinida	
COST PREVIST DE L'ACTUACIÓ		
<ul style="list-style-type: none"> <li>• 300€ per Redacció d'Ordenança</li> <li>• 4 ordenances previstes: 1200€</li> </ul>		
PROPIETAT/DISPONIBILITAT DELS TERRENYS		
Públics i privats		
EXPECTATIVA DE FINANÇAMENT DE L'ACTUACIÓ		
Mitjans Municipals		
SEGUIMENT		
Nº d'ordenances creades en matèria forestal		

## 9.2. Propostes de Comunicació, Divulgació, Conscienciació, Educació i Formació ACT 2

CODI		DENOMINACION DE L'ACTUACIÓ
ACT 2.1		Campanyes d'Informació a la Població en Edat Escolar
DESCRIPCIO DE L'ACTUACIÓ		
<p>Les activitats de Comunicació, Conscienciació, Divulgació, Educació i Formació son una part important en matèria de prevenció d'incendis, les accions destinades a la població menor d'edat van enfocades a modificar els hàbits perillosos, així com sensibilitzar en relació al sistema forestal i el seu entorn, de manera que s'eviten i es modifiquen conductes de risc des de la infància per crear consciència ambiental.</p> <p>Es proposen xerrades enfocades als següents aspectes:</p> <ul style="list-style-type: none"> <li>• Beneficis del sistema forestal.</li> <li>• Causa dels incendis i accions de prevenció.</li> <li>• Sensibilització forestal.</li> <li>• Posar en valor la necessitat de cuidar i protegir els nostres espais naturals.</li> <li>• Comportament del foc i comunicació de un incendi.</li> <li>• Disminució de les negligències en l'ús del foc.</li> </ul>		
LOCALIZACIO DE L'ACTUACIÓ		
CEIP Josep Gil i Hervás (Benimodo); IES Eduardo Primo Marqués (Carlet)		
ACTUACIÓ RECOLLIDA EN EL DOCUMENTS DE PLANIFICACIÓ APROVATS I/O REDACTATS PER LA CONSELLERIA COMPETENT EN MATERIA DE PREVENCIO D'INCENDIS FORESTALS		
Si	PATFOR i Pla de Prevenció d'Incendis Forestals de la Demarcació de Polinyà del Xúquer	
PERIODE D'EXECUCIÓ PREVIST	VIGENCIA DE LA MESURA	
Curt Termini	Indefinida	
COST PREVIST DE L'ACTUACIÓ		
<ul style="list-style-type: none"> <li>• Cost total 5 Reunions: 321€</li> </ul>		
EXPECTATIVA DE FINANÇAMENT DE L'ACTUACIÓ		
Conselleria Competent en Matèria de Prevenció d'Incendis Forestals i Conselleria Competent en Matèria d'Educació		
SEGUIMENT		
Nº de Reunions Realitzades		

<b>CODI</b>	<b>DENOMINACION DE L'ACTUACIÓ</b>
ACT 2.2	Campanyes d'Informació a la Població En General
<b>DESCRIPCIO DE L'ACTUACIÓ</b>	
<p>Les activitats de comunicació, conscienciació, divulgació, educació i formació son una part important en matèria de prevenció d'incendis, la població resident a Benimodo major d'edat es la que va dirigida aquesta actuació. Es planteja realitzar Charles en l'època pre-estival per augmentar la informació i el coneixement de les activitats de risc de cara a l'època mes desfavorable com es l'estiu.</p> <p>Els temes plantejats en estes xerrades son:</p> <ul style="list-style-type: none"> <li>• Informar i conscienciar sobre l'ús adequat dels punts de vessament incidint en el perill dels vessaments il·legals.</li> <li>• Conscienciar a la població de no llançar puntes de cigarret enceses.</li> <li>• Informar sobre normes d'ús de paellers e instal·lacions d'ús públic que es troben tant en terreny forestal o pròxims.</li> <li>• Alertar, informar i conscienciar a la població immigrant per ser col·lectius amb costum diferents sobre l'ús del foc i una percepció del perill menor, es deu considerar el adaptar tríptics, pamflets i manuals als idiomes d'origen d'aquest sector de la població</li> </ul> <p>La forma de divulgació serà mitjançant el butlletí d'informació local, RRSS i la distribució de tríptics en comerços i llocs amb gran afluència de població.</p>	
<b>LOCALIZACIO DE L'ACTUACIÓ</b>	
Terme Municipal de Benimodo	
<b>ACTUACIÓ RECOLLIDA EN EL DOCUMENTS DE PLANIFICACIÓ APROVATS I/O REDACTATS PER LA CONSELLERIA COMPETENT EN MATERIA DE PREVENCIO D'INCENDIS FORESTALS</b>	
Si	PATFOR i Pla de Prevenció d'Incendis Forestals de la Demarcació de Polinyà del Xúquer
<b>PERIODE D'EXECUCIÓ PREVIST</b>	<b>VIGENCIA DE LA MESURA</b>
Curt Termini	Indefinida
<b>COST PREVIST DE L'ACTUACIÓ</b>	
<ul style="list-style-type: none"> <li>• Cost total 5 Reunions: 221€</li> </ul>	
<b>EXPECTATIVA DE FINANÇAMENT DE L'ACTUACIÓ</b>	
Conselleria competent en matèria de prevenció d'incendis forestals, Diputació de Valencia, Mancomunitat de la Ribera Alta i Ajuntament de Benimodo.	
<b>SEGUIMENT</b>	
Nº Reunions Realitzades	

Pla Local Reduït de Prevenció d'Incendis Forestals Benimodo

CODI		DENOMINACION DE L'ACTUACIÓ
ACT 2.3		Campanyes d'Informació als Agricultors
DESCRIPCIO DE L'ACTUACIÓ		
<p>Les Activitats de Comunicació, Conscienciació, divulgació, educació i formació son un part important en matèria de prevenció d'incendis forestals, el col·lectiu dels agricultors es un dels que mes perill general donat que s'utilitza el foc de manera molt extensa. A Benimodo Actualment no existeix ninguna SAT ni COOP. V. Però si que existeixen a Carlet i l'Alcúdia localitats Veïnes on els productors locals traslladaran els seus productes. Es planteja la realització de xerrades i jornades de formació en que es traslladen els següents aspectes als agricultors:</p> <ul style="list-style-type: none"> <li>• Normativa per a la realització d'activitats de risc</li> <li>• Recomanacions tècniques per el us segur i eficaç del foc</li> <li>• Posar de Manifest les alternatives existents disponibles al us del foc.</li> </ul>		
LOCALIZACIO DE L'ACTUACIÓ		
<p>Cooperatives agrícoles pròximes a la localitat de Benimodo on compten amb agricultors que treballen en el Terme Municipal:</p> <ul style="list-style-type: none"> <li>• COOP V Nostra senyora d'Oreto l'Alcúdia</li> <li>• COOP V. San Bernat Carlet.</li> </ul>		
ACTUACIÓ RECOLLIDA EN EL DOCUMENTS DE PLANIFICACIÓ APROVATS I/O REDACTATS PER LA CONSELLERIA COMPETENT EN MATERIA DE PREVENCIÓ D'INCENDIS FORESTALS		
Si		PATFOR i Pla de Prevenció d'Incendis Forestals de la Demarcació de Polinyà del Xúquer
PERIODE D'EXECUCIÓ PREVIST	VIGENCIA DE LA MESURA	
Curt termini	Indefinit	
COST PREVIST DE L'ACTUACIÓ		
<ul style="list-style-type: none"> <li>• Cost total 8 Reunions: 321€</li> </ul>		
EXPECTATIVA DE FINANÇAMENT DE L'ACTUACIÓ		
<p>Conselleria competent en matèria de prevenció d'incendis forestals, Diputació de Valencia, Mancomunitat de la Ribera Alta i Ajuntament de Benimodo.</p>		
SEGUIMENT		
Nº de Reunions Realitzades		

### 9.3. Propostes en Vigilància i detecció ACT 3

CODI	DENOMINACION DE L'ACTUACIÓ
ACT 3.1	Vigilància Preventiva i dissuasiva
DESCRIPCIO DE L'ACTUACIÓ	
<p>La prevenció d'incendis per els mitjans de vigilància es una prioritat degut a la rapidesa en la detecció de un incendi es fonamental per a la mobilització de mitjans.</p> <p>Esta prevenció es desenvolupa mitjançant una xarxa de vigilància fixa i mòbil, terrestre i aèria per si fallarà la dissuasió, la comunicació deurà ser el mes rapida possible.</p> <p>El personal de la conselleria realitzarà accions de vigilància preventiva, en alerta 3 s'amplia a la policia local també. Com Benimodo Compta amb Policia Local aquesta es mobilitzarà per realitzar també vigilància si les condicions ho requereixen.</p>	
LOCALIZACIO DE L'ACTUACIÓ	
Terme municipal de Benimodo	
ACTUACIÓ RECOLLIDA EN EL DOCUMENTS DE PLANIFICACIÓ APROVATS I/O REDACTATS PER LA CONSELLERIA COMPETENT EN MATERIA DE PREVENCIÓ D'INCENDIS FORESTALS	
Si	Pla Especial Front a Incendis Forestals
PERIODE D'EXECUCIÓ PREVIST	VIGENCIA DE LA MESURA
Curt Termini	Indefinida
COST PREVIST DE L'ACTUACIÓ	
<ul style="list-style-type: none"> <li>Sense Cost: accions dependents d'entitats d'ordre superior: Diputació de valencià, Conselleria Medi Ambient...</li> </ul>	
PROPIETAT/DISPONIBILITAT DELS TERRENYS	
Públics i Privats	
EXPECTATIVA DE FINANÇAMENT DE L'ACTUACIÓ	
Dependent de la Conselleria competent en matèria de prevenció d'incendis forestals	
SEGUIMENT	
Registre d'incidències: nº d'incendis detectats	

<b>CODI</b>		<b>DENOMINACION DE L'ACTUACIÓ</b>	
ACT 3.2		Informar de la Preemergencia Existent	
<b>DESCRIPCIO DE L'ACTUACIÓ</b>			
<p>El Centre de Coordinació d'Emergències de la Generalitat Valenciana publica diàriament el nivell de preemergència existent. Aquesta informació moltes vegades no es asimilada per el grups poblacionals que puguen ocasionar algun tipus de risc d'incendi forestal degut a diversos factors com el desconeixement de les noves tecnologies.</p> <p>Es proposa que l'ajuntament de Benimodo coneixedor del nivell de risc diari proporcionat per la Generalitat, emeta un comunicat informatiu ja siga per RRSS com en forma de bàndol si existeix risc.</p> <p>Nivells de Preemergència:</p> <ul style="list-style-type: none"> <li>• Nivell: 1 Baix/Mitja</li> <li>• Nivell 2: Alt</li> <li>• Nivell 3: Extrem</li> </ul> <p>En els nivells 2 i 3 l'Ajuntament com a mesura preventiva emetrà un comunicat informatiu alertant de la situació de possible perill o quant les condicions sinòptiques que provoquen una possibilitat elevada d'inici d'incendi forestal com puguen ser les tronades seques o el vent de ponent</p>			
<b>LOCALIZACIO DE L'ACTUACIÓ</b>			
Terme Municipal de Benimodo			
<b>ACTUACIÓ RECOLLIDA EN EL DOCUMENTS DE PLANIFICACIÓ APROVATS I/O REDACTATS PER LA CONSELLERIA COMPETENT EN MATERIA DE PREVENCIO D'INCENDIS FORESTALS</b>			
No		Pla Especial Front Risc d'Incendis Forestals	
<b>PERIODE D'EXECUCIÓ PREVIST</b>		<b>VIGENCIA DE LA MESURA</b>	
Curt Termini		Indefinida	
<b>COST PREVIST DE L'ACTUACIÓ</b>			
<ul style="list-style-type: none"> <li>• Sense Cost: Personal del Ajuntament comunica per RRSS el tipus de Preemergència diària amb la informació aportada per el centre de coordinació d'emergències de la Generalitat Valenciana.</li> </ul>			
<b>PROPIETAT/DISPONIBILITAT DELS TERRENYS</b>			
Públics i Privats			
<b>EXPECTATIVA DE FINANÇAMENT DE L'ACTUACIÓ</b>			
Actuació sense finançament			
<b>SEGUIMENT</b>			
Nombre informats de preemergència per risc d'incendis Forestals			

Pla Local Reduït de Prevenció d'Incendis Forestals Benimodo

CODI		DENOMINACIÓ DE L'ACTUACIÓ	
ACT 3.3		Instal·lació d'Estació Meteorològica Parc Natural Coves del Truig	
DESCRIPCIÓ DE L'ACTUACIÓ			
<p>Les dades meteorològiques proporcionen gran informació sobre les condicions si son propícies o no per a l'ús del foc dins del terme municipal. A Benimodo existeix una estació meteorològica de la xarxa INFORATGE associada a AVAMET dins de la localitat.</p> <p>Es proposa establir una estació meteorològica en l'entorn de el Parc Natural de les Coves del Truig que permeté l'obtenció i publicació de dades meteorològiques municipals així com una predicció del temps a nivell local de forma coordinada amb l'estació meteorològica existent.</p>			
LOCALIZACIÓ DE L'ACTUACIÓ			
Terme Municipal de Benimodo			
ACTUACIÓ RECOLLIDA EN EL DOCUMENTS DE PLANIFICACIÓ APROVATS I/O REDACTATS PER LA CONSELLERIA COMPETENT EN MATERIA DE PREVENCIÓ D'INCENDIS FORESTALS			
No			
PERIODE D'EXECUCIÓ PREVIST	VIGENCIA DE LA MESURA		
Mitja termini	Indefinida		
COST PREVIST DE L'ACTUACIÓ			
<ul style="list-style-type: none"> <li>Cost Compra e Instal·lació Estació Meteorològica Autònoma: 1000€</li> </ul>			
PROPIETAT/DISPONIBILITAT DELS TERRENYS			
Públics			
EXPECTATIVA DE FINANÇAMENT DE L'ACTUACIÓ			
Ajuntament de Benimodo			
SEGUIMENT			
Nombre de dies en que s'ha informat de previsions meteorològiques			

Pla Local Reduït de Prevenció d'Incendis Forestals Benimodo

<b>CODI</b>		<b>DENOMINACION DE L'ACTUACIÓ</b>	
ACT 3.4		Informació Previsions Meteorològiques Àmbit Local	
<b>DESCRIPCIO DE L'ACTUACIÓ</b>			
Actualment l'estació IFORATGE de la xarxa AVAMET a la localitat compta amb dades des de 2018. A banda de la nova estació proposada en les Coves del Truig, es proposa des de l'ajuntament que facilita informació meteorològica proporcionada per les dues estacions amb ajuda de les RRSS i realitzi parts diaris amb informació meteorològica municipal. Gracies aquesta informació es podrà decidir sobre diferents activitats o feines al aire lliure si realitzar-les o no .			
<b>LOCALIZACIO DE L'ACTUACIÓ</b>			
Terme Municipal de Benimodo			
<b>ACTUACIÓ RECOLLIDA EN EL DOCUMENTS DE PLANIFICACIÓ APROVATS I/O REDACTATS PER LA CONSELLERIA COMPETENT EN MATERIA DE PREVENCIO D'INCENDIS FORESTALS</b>			
No			
<b>PERIODE D'EXECUCIÓ PREVIST</b>	<b>D'EXECUCIÓ</b>	<b>VIGENCIA DE LA MESURA</b>	
Curt Termini		Indefinida	
<b>COST PREVIST DE L'ACTUACIÓ</b>			
<ul style="list-style-type: none"> <li>Sense Cost: Igual que ACT 3.2, Personal del Ajuntament comunica la informació meteorològica diària per mitja de les RRSS locals</li> </ul>			
<b>PROPIETAT/DISPONIBILITAT DELS TERRENYS</b>			
N/D			
<b>EXPECTATIVA DE FINANÇAMENT DE L'ACTUACIÓ</b>			
Sense Finançament			
<b>SEGUIMENT</b>			
Nombre de dies en que s'ha informat de la previsió meteorològica.			

## 9.4. Propostes Sobre Causes Estructurals ACT 4

CODI	DENOMINACIÓ DE L'ACTUACIÓ
ACT 4.1	Millora de la Seguretat en les Zones d'Us Públic
DESCRIPCIÓ DE L'ACTUACIÓ	
<p>Les Zones d'Us Públic com ares Recreatives, sendes i paratges naturals municipals son zones amb gran afluència de persones, existeix major risc d'inici d'incendi forestal. Per tant es deuen tomar les mesures de prevenció i millores en estes zones per a minimitzar en la mesura del possible el risc.</p> <p>En els Punts 2.4.2, 3.3.5 i 3.3.7 es parla de l'existència de zones d'us públic al terme municipal de Benimodo. S'emprarà la normativa existent sobre el manteniment i gestió de zones d'us públic per el Pla de Demarcació.</p> <p>Els objectius a aconseguir per a disminuir el risc d'incendi forestal son els següents:</p> <ul style="list-style-type: none"> <li>• Tractaments del combustible <ul style="list-style-type: none"> <li>○ Desbrossament parcial del matoll per aconseguir una discontinuïtat, es tindrà en conter els arbustos ornamentals i vegetació grimpadora.</li> <li>○ Poda dels arbres que es troben dins dels límits de l'àrea recreativa fins 2/3 de la seva altura total.</li> <li>○ Desbrossaments selectius i manteniments de les sendes per evitar l'expansió de la vegetació espontània.</li> <li>○ Desbrossaments per disminuir la densitat de canyes considerares Espècie Exòtica Invasora en l'entorn del PNM Ullals del Riu Verd.</li> <li>○ Realitzar desbrossaments anuals en els zones de gran afluència.</li> <li>○ Creació de faixes auxiliars en les zones que ho requerisquen segons criteris del Pla de Silvicultura Preventiva Front Incendis Forestals.</li> </ul> </li> <li>• Contenedors en instal·lacions recreatives: Tant en l'entorn de les Coves del Truig com el PNM dels Ullals del Riu Verd no existeix gestió de residus, encara que l'accessibilitat es bona. Es planteja la instal·lació de contenidors que deurà tindre en conter les següents mesures: <ul style="list-style-type: none"> <li>○ Material del contenidor no inflamable</li> <li>○ Col·locació en una zona habilitada com segura</li> <li>○ Desbrossaments i decapat en la localització del contenidor</li> <li>○ Col·locació d'estructures per a que el contenidor siga immòbil sols el personal de recollida de residus o de manteniment el podrà moure.</li> </ul> </li> </ul>	
LOCALIZACIÓ DE L'ACTUACIÓ	
Arees Recreatives, Sendes i PNM Ullals del Riu Verd	
ACTUACIÓ RECOLLIDA EN EL DOCUMENTS DE PLANIFICACIÓ APROVATS I/O REDACTATS PER LA CONSELLERIA COMPETENT EN MATERIA DE PREVENCIÓ D'INCENDIS FORESTALS	
Si	Pla de Prevenció d'Incendis Forestals de la Demarcació de Polinyà del Xúquer.
PERIODE D'EXECUCIÓ PREVIST	VIGENCIA DE LA MESURA
Mitja Termini	Indefinit
COST PREVIST DE L'ACTUACIÓ	
<ul style="list-style-type: none"> <li>• Instal·lació 2 contenidors: 544.5€</li> <li>• Condicionament Zones: 300€/ha; 1ha desbrossament</li> <li>• Manteniment cada 2 anys: 2100€</li> <li>• Cost Total: 2644.5€</li> </ul>	
PROPIETAT/DISPONIBILITAT DELS TERRENYS	
Públics	
EXPECTATIVA DE FINANÇAMENT DE L'ACTUACIÓ	
Conselleria Competent en Matèria de Prevenció d'Incendis Forestals, Diputació de Valencia, Mancomunitat de la Ribera Alta, Ajuntament de Benimodo.	

SEGUIMENT	
Nº de Actuacions Realitzades, Nº Contenedors Instal·lats	
<b>CODI</b>	<b>DENOMINACION DE L'ACTUACIÓ</b>
ACT 4.2	Senyalització informativa i de seguretat en entorns forestals
<b>DESCRIPCIO DE L'ACTUACIÓ</b>	
<p>La senyalització de la Red Viaria determinada en el Pla Local de Prevenció d'Incendis Forestals es projecta per aconseguir:</p> <ul style="list-style-type: none"> <li>• Una circulació segura i eficaç dels vehicles de extinció i localització dels punts d'aigua i d'altres singularitats presents.</li> <li>• Evacuació dels veïns de nuclis habitats aïllats.</li> <li>• Informació sobre mesures de prevenció que la població deurà adoptar.</li> </ul> <p>Es Pretén la instal·lació d'un cartell informatiu en l'entorn de les Coves del Truig per ser un lloc de gran accessibilitat i afluència de persones. S'utilitzarà la normativa tècnica en vials per a la seva Instal·lació.</p>	
<b>LOCALIZACIO DE L'ACTUACIÓ</b>	
Camí direcció Coves del Truig	
<b>ACTUACIÓ RECOLLIDA EN EL DOCUMENTS DE PLANIFICACIÓ APROVATS I/O REDACTATS PER LA CONSELLERIA COMPETENT EN MATERIA DE PREVENCIÓ D'INCENDIS FORESTALS</b>	
Si	Pla de Prevenció d'Incendis Forestals de la Demarcació de Polinyà del Xúquer
<b>PERIODE D'EXECUCIÓ PREVIST</b>	<b>VIGENCIA DE LA MESURA</b>
Curt Termini	Indefinida
<b>COST PREVIST DE L'ACTUACIÓ</b>	
<ul style="list-style-type: none"> <li>• Cost Instal·lació Panell Informatiu: 565€</li> </ul>	
<b>PROPIETAT/DISPONIBILITAT DELS TERRENYS</b>	
Públics	
<b>EXPECTATIVA DE FINANÇAMENT DE L'ACTUACIÓ</b>	
FEADER	
<b>SEGUIMENT</b>	
Nº se Senyals Instal·lades	

CODI	DENOMINACION DE L'ACTUACIÓ
ACT 4.3	Millora Seguretat Perímetre PNM Ullals del Riu Verd
<b>DESCRIPCIO DE L'ACTUACIÓ</b>	
<p>Aquesta mesura es similar a l'ACT 4.1, degut a que ens troben en una zona d'us públic, en les particularitats pròpies del Paratge Natural Municipal dels Ullals del Riu Verd. Aquest paratge que es troba en la Partida del Rossalany forma part de el catàleg de zones humides de la Comunitat Valenciana i es inclòs en la Red Natura 2000 com en els LIC. En els seua escassa extensió de poc mes de 3ha viu una de les poques poblacions permanents del Samaruc ( <i>Valencia hispànica</i>) degut als recursos hídrics provinents del aqüífer Caroig Nord.</p> <p>Mitjançant l'Acord del 30 de maig del 2008, del Consell, pel qual es declara Paratge Natural Municipal l'enclavament denominat ullals del Riu Verd, al terme municipal de Benimodo.</p>	

Es proposa que s'apliquen la totalitat de les mesures de protecció, regulació d'activitats i normes disposades en el Títol II Normes Generals de Regulació d'Usos i Activitats incloses en l'Acord d'aprovació del PNM.

- Normes sobre protecció de recursos de domini públic.
  - Protecció de Recursos Hidrològics.
  - Protecció de Sòls.
  - Protecció de la Vegetació silvestre.
  - Protecció de la Fauna.
  - Protecció del Paisatge.
  - Protecció del Patrimoni Cultural.
- Normes sobre Regulació d'Activitats i Infraestructures.
  - Activitats Extractives i Mineres.
  - Activitats Agràries.
  - Activitats Ramaderes.
  - Aprofitament Forestal.
  - Activitat Cinegètica.
  - Activitat Pesquera i Altres Aprofitaments Piscícoles.
  - Activitat Industrial.
  - Us Públic del Paratge.
  - Infraestructures.
  - Activitats d'Investigació.
- Normes Particulars.
  - Concepte i Aspectes Generals.
  - Àrea Palustre del Naixement del Riu Verd.
  - Àrea d'Us Públic.
- Normes per a la Gestió del Paratge Natural.

#### LOCALIZACIÓ DE L'ACTUACIÓ

Partida del Ressalany (Terme Municipal de Benimodo)

ACTUACIÓ RECOLLIDA EN EL DOCUMENTS DE PLANIFICACIÓ APROVATS I/O REDACTATS PER LA CONSELLERIA COMPETENT EN MATERIA DE PREVENCIÓ D'INCENDIS FORESTALS

No	
PERIODE D'EXECUCIÓ PREVIST	VIGENCIA DE LA MESURA
Curt Termini	Indefinida

#### COST PREVIST DE L'ACTUACIÓ

- Realització del Manteniment i Vigilància del entorn del PNM: 1200€

#### PROPIETAT/DISPONIBILITAT DELS TERRENYS

Publica

#### EXPECTATIVA DE FINANÇAMENT DE L'ACTUACIÓ

Conselleria de Agricultura, Desenvolupament Rural, Emergència Climàtica i Transició Ecològica, Ministeri de Medi Ambient, Confederació Hidrogràfica del Xúquer, Fons FEADER i Diputació de Valencia

#### SEGUIMENT

Augment de la qualitat del PNM, traduït en un augment del nombre d'espècies protegides que hi habiten i llista d'actuacions realitzades per millora de la seguretat.

CODI	DENOMINACIÓ DE L'ACTUACIÓ
ACT 4.4	Neteja del Domini Públic Hidràulic

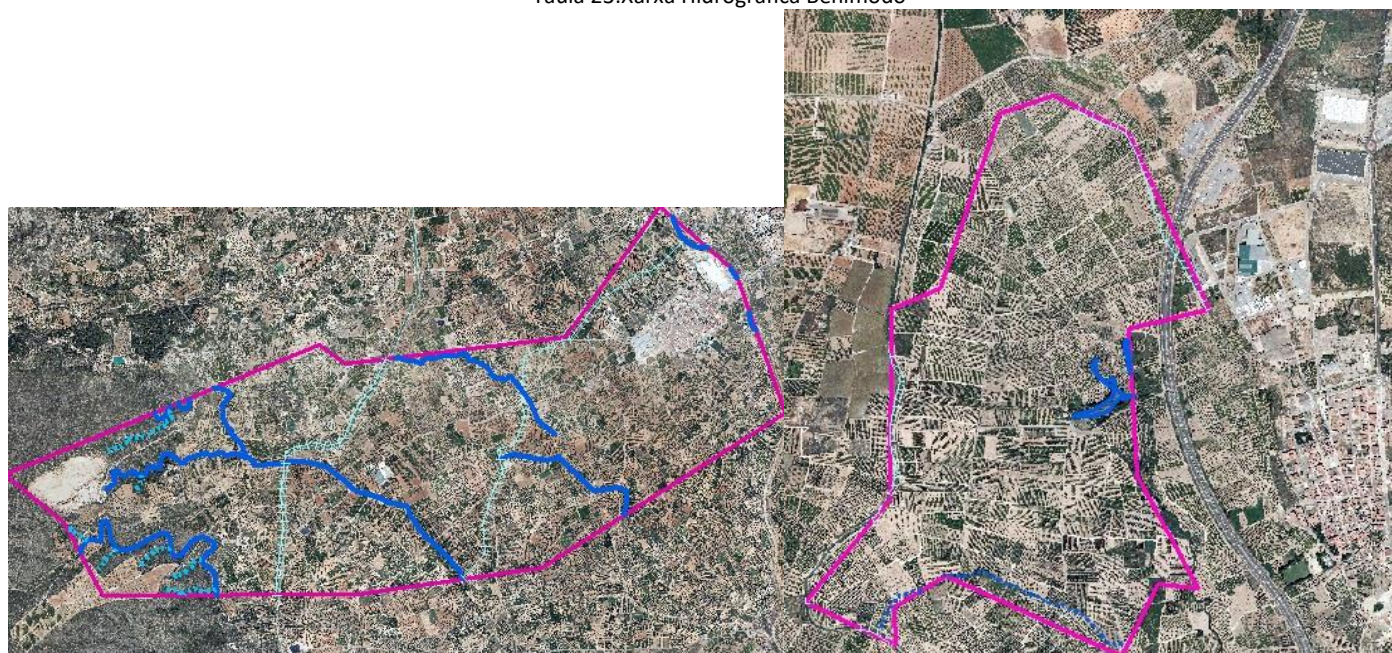
#### DESCRIPCIÓ DE L'ACTUACIÓ

Els Barrancs, canals i sèquies que discorren per tot el terme municipal de Benimodo son elements de risc d'incendi forestal i punts estratègics de gestió. Poden ser punt d'inici d'incendi forestal com una ferramenta per facilitar la recarrega d'aigua dels mitjans d'extinció en cas de necessitat. Al ser terrenys considerats Domini Públic Hidràulic, l'ajuntament deurà sol·licitar a la Confederació Hidrogràfica del Xúquer propietària dels terrenys, que es pugen realitzar actuacions de neteja i condicionament.

Estes actuacions com a mínim es realitzaran en les zones de barrancs per eliminar excés de vegetació en entorns forestals, així com l'acondiciament i eliminació de vegetació pròxima al Canal Xúquer-Túria per millorar l'Access als recursos hídrics en cas de necessitat. Aquestes actuacions estan recollides en el Apartat 07 del Pla de Prevenció d'Incendis Forestals de la Demarcació de Polinyà del Xúquer. Les zones on es tenen previstes les actuacions i la seva longitud es la següent:

Nom	Tipus	Zona	Longitud m
Barranc de les Coves	Rambla	Benimodo	2300
Riu Sec	Rambla	Benimodo	700
Barranc de Tislar	Barranc	Benimodo	1210
Barranc del Saboner	Rambla	Benimodo	3870
Barranc de la Devesa	Barranc	Benimodo	1400
Barranc del Salt	Barranc	Benimodo	1725
Canal Xúquer-Túria	Canal	Benimodo	2409
Roll de Misana	Barranc	Ressalany	1030
Riu Verd	Riu	Ressalany	1150
Canal Xúquer-Túria	Canal	Ressalany	816

Taula 23:Xarxa Hidrografica Benimodo



Imatges 32 i 33: Domini Públic Hidràulic TM Benimodo

LOCALIZACIÓ DE L'ACTUACIÓ	
Domini Públic Hidràulic del Terme Municipal de Benimodo	
ACTUACIÓ RECOLLIDA EN EL DOCUMENTS DE PLANIFICACIÓ APROVATS I/O REDACTATS PER LA CONSELLERIA COMPETENT EN MATERIA DE PREVENCIÓ D'INCENDIS FORESTALS	
No	Confederació Hidrogràfica del Xúquer
PERIODE D'EXECUCIÓ PREVIST	VIGENCIA DE LA MESURA
Mitja termini	Indefinida
COST PREVIST DE L'ACTUACIÓ	
<ul style="list-style-type: none"> <li>N/D: Al tractar-se de Domini Públic Hidràulic la responsabilitat sobre el Manteniment recauria en la Confederació Hidrogràfica del Xúquer; per tant no es pot quantificar la quantitat de despesa econòmica assumida per el ajuntament de Benimodo.</li> </ul>	
PROPIETAT/DISPONIBILITAT DELS TERRENYS	
Públics	
EXPECTATIVA DE FINANÇAMENT DE L'ACTUACIÓ	
Conselleria Competent en Matèria de Prevenció d'Incendis Forestals i Confederació Hidrogràfica del Xúquer	
SEGUIMENT	
Superfície en ha d'actuació en el DPH i nombre de barrancs o llits fluvials en que s'han realitzar actuacions.	

CODI	DENOMINACIÓ DE L'ACTUACIÓ
ACT 4.5	Directrius de Conservació de Parcel·les Forestals
DESCRIPCIÓ DE L'ACTUACIÓ	
<p>Les parcel·les forestals que es troben sense ningun tipus de gestió tendeixen a la continuïtat horitzontal i vertical de la massa, aquesta situació en cas d'incendi ocasiona gran perill. Si es realitza una mínima gestió en aquestes parcel·les s'afavoreix el creixement ordenat de la vegetació, augmenta la discontinuïtat i baixa la probabilitat que una crema agrícola descontrolada pugui ocasionar un incendi forestal greu.</p> <p>Es proposa la creació d'un document amb les directrius bàsiques existents en el maneig i conservació de parcel·les forestals privades.</p> <p>Les parcel·les tindran l'obligació de realitzar un manteniment son les descrites baix aquestes condicions:</p> <ol style="list-style-type: none"> <li>Parcel·les que limiten amb disseminats.</li> <li>Parcel·les que limiten amb camins i pistes.</li> <li>Parcel·les que la seua neteja suposa una oportunitat de defensa de masses forestals considerades d'interès general.</li> </ol> <p>En les normes que deurà redactar l'Ajuntament es contemplarà els deures genèrics i específics dels propietaris establerts en la legislació forestal de la Comunitat Valenciana 3/1993, Títol V del estatut del domini forestal, capítol II deures dels propietaris.</p>	
LOCALIZACIÓ DE L'ACTUACIÓ	
Zones Forestals Terme municipal de Benimodo	
ACTUACIÓ RECOLLIDA EN EL DOCUMENTS DE PLANIFICACIÓ APROVATS I/O REDACTATS PER LA CONSELLERIA COMPETENT EN MATERIA DE PREVENCIÓ D'INCENDIS FORESTALS	
Si	Pla de Prevenció d'Incendis Forestals de la Demarcació Forestal de Polinyà del Xúquer

<b>PERIODE D'EXECUCIÓ PREVIST</b>	<b>VIGENCIA DE LA MESURA</b>
Mitja Termini	Indefinida
<b>COST PREVIST DE L'ACTUACIÓ</b>	
<ul style="list-style-type: none"> <li>Redacció de directrius per a la Conservació de Parcel·les Forestals: 1000€</li> </ul>	
<b>PROPIETAT/DISPONIBILITAT DELS TERRENYS</b>	
Privats	
<b>EXPECTATIVA DE FINANÇAMENT DE L'ACTUACIÓ</b>	
Sense Finançament	
<b>SEGUIMENT</b>	
Numero de Directrius Aprovades	

<b>CODI</b>	<b>DENOMINACION DE L'ACTUACIÓ</b>
ACT 4.6	Directrius de Maneig i Conservació de la Vegetació Interior de Parcel·les Forestals Urbanitzades.
<b>DESCRIPCIO DE L'ACTUACIÓ</b>	
<p>Creació d'unes directrius base per al manteniment i conservació de les parcel·les privades amb construccions no constituïdes com una urbanització. Existeixen parcel·les disseminades dins de la massa forestal amb presència de construccions. Es deuran establir tres zones d'actuació al voltant de l'edificació denominades zones d'actuació o prioritàries:</p> <ul style="list-style-type: none"> <li>Zona 1: Àrea adjacent a l'edifici fins els 10m. L'objectiu principal es crear un espai resistent a l'incendi. En algunes ocasions aquesta es l'única superfície gestionada per el propietari.</li> <li>Zona 2: Àrea que comença a 10m de l'edificació i arriba fins el 30m de radi. El principal objectiu es crear un espai per suportar solament els incendis de baixa intensitat i velocitat de propagació.</li> <li>Zona 3: Àrea que comença a 30m de l'edificació i arriba fins els 100m de radi. Quan es determina que la gestió de la zona 2 es insuficient degut al combustible adjacent.</li> </ul> <p>Per a la redacció d'aquest document es tindrà en conter la guia per a la planificació preventiva, dins del Pla de Demarcació forestal de Polinyà del Xúquer i de l'estudi basic per a la protecció contra incendis forestals en la interfície urbà-forestal, del Ministeri d'Agricultura, Alimentació i Medi Ambient.</p>	
<b>LOCALIZACIO DE L'ACTUACIÓ</b>	
Terme Municipal de Benimodo	
<b>ACTUACIÓ RECOLLIDA EN EL DOCUMENTS DE PLANIFICACIÓ APROVATS I/O REDACTATS PER LA CONSELLERIA COMPETENT EN MATERIA DE PREVENCIO D'INCENDIS FORESTALS</b>	
Si	Pla de Prevenció d'Incendis Forestals de la Demarcació de Polinyà del Xúquer
<b>PERIODE D'EXECUCIÓ PREVIST</b>	<b>VIGENCIA DE LA MESURA</b>
Mitja Termini	Indefinida
<b>COST PREVIST DE L'ACTUACIÓ</b>	
<ul style="list-style-type: none"> <li>Redacció de directrius de maneig de Vegetació Interior en Parcel·les Privades : 500€</li> </ul>	
<b>PROPIETAT/DISPONIBILITAT DELS TERRENYS</b>	
Privades	
<b>EXPECTATIVA DE FINANÇAMENT DE L'ACTUACIÓ</b>	

Sense Finançament
<b>SEGUIMENT</b>
Compliment de la normativa i el Pla Local de Prevenció d'Incendis Forestals, nombre de directrius i acords adoptat.

CODI	DENOMINACION DE L'ACTUACIÓ
ACT 4.7	Extracció de Biomassa Forestal

**DESCRIPCIÓ DE L'ACTUACIÓ**

En el Punt 3.4.2 de la present memòria s'han descrit els models de combustible presents a Benimodo, trobem una pobra presència d'espècies arbòries i gran continuïtat horitzontal d'espècies de matoll. Aquesta continuïtat que torbem a la totalitat del territori afavoreix la ràpida expansió d'un incendi, per tant mitjançant la contractació de peons forestals durant un període de 2-3 mesos a l'any per part de l'ajuntament la població en situació de cerca de treball podran ser empleades per a realitzar aquests treballs que tindran els següents objectius:

- Disminuir la competència de les espècies arbòries joves.
- Eliminar vegetació voreres dels camins que transiten per terreny forestal
- Eliminació i poda de matolls de port arbori
- Trituració i eliminació d'espècies de matolls de les espècies *Genista scorpius L*, *Ulex parvidlorus L* i en menor mesura *Quercus coccifera L*.
- Poda de branques de peus arboris d'exemplars adults de *Pinus halepensis L*. a 1/3 de la seva altura.
- Treballs de manteniment zones recreatives

Les actuacions a realitzar estan contemplades en el apartat 07 del Pla de Prevenció d'Incendis Forestals de la Demarcació de Polinyà del Xúquer i seguiran la normativa tècnica existent en prevenció en les repoblacions i les actuacions perimetrals proporcionades per el Pla de Demarcació.

**LOCALIZACIÓ DE L'ACTUACIÓ**

Zona Forestal del Terme Municipal de Benimodo

**ACTUACIÓ RECOLLIDA EN EL DOCUMENTS DE PLANIFICACIÓ APROVATS I/O REDACTATS PER LA CONSELLERIA COMPETENT EN MATERIA DE PREVENCió D'INCENDIS FORESTALS**

No	
<b>PERIODE D'EXECUCIÓ PREVIST</b>	<b>VIGENCIA DE LA MESURA</b>
Mitja Termini	Indefinida

**COST PREVIST DE L'ACTUACIÓ**

- Contractació 1 brigada forestal Local, 5 treballadors per a 3 mesos
- Cost: 13500€

**PROPIETAT/DISPONIBILITAT DELS TERRENYS**

Públics

**EXPECTATIVA DE FINANÇAMENT DE L'ACTUACIÓ**

Pla Local Reduït de Prevenció d'Incendis Forestals Benimodo

Finançament subjecte a ajudes transmeses per entitats de nivell superior.
<b>SEGUIMENT</b>
Tn/ha y any de biomassa forestal

<b>CODI</b>	<b>DENOMINACION DE L'ACTUACIÓ</b>
ACT 4.8	Adopció d'Acords amb Propietaris de Parcel·les Forestals
<b>DESCRIPCIO DE L'ACTUACIÓ</b>	
Per poder aplicar les mesures necessàries pe aconseguir un correcte manteniment de les parcel·les forestals, es proposa l'adopció d'acords i convenis entre l'ajuntament i els propietaris. Es prioritzarà les parcel·les que es troben dins del perímetre del Parc Natural de les Coves del Truig	
<b>LOCALIZACIO DE L'ACTUACIÓ</b>	
Zona Forestal Terme Municipal de Benimodo	
<b>ACTUACIÓ RECOLLIDA EN EL DOCUMENTS DE PLANIFICACIÓ APROVATS I/O REDACTATS PER LA CONSELLERIA COMPETENT EN MATERIA DE PREVENCIÓ D'INCENDIS FORESTALS</b>	
Si	Pla de Prevenció d'Incendis Forestals de la Demarcació de Polinyà del Xúquer
<b>PERIODE D'EXECUCIÓ PREVIST</b>	<b>VIGENCIA DE LA MESURA</b>
Mitja Termini	Indefinida
<b>COST PREVIST DE L'ACTUACIÓ</b>	
<ul style="list-style-type: none"> <li>Ajudes per part del ajuntament per a que els propietaris de parcel·les forestal realitzen un correcte manteniment: 1000€</li> </ul>	
<b>PROPIETAT/DISPONIBILITAT DELS TERRENYS</b>	
Privats	
<b>EXPECTATIVA DE FINANÇAMENT DE L'ACTUACIÓ</b>	
Recursos Municipals	
<b>SEGUIMENT</b>	
Nº d'acords adoptats	

<b>CODI</b>	<b>DENOMINACION DE L'ACTUACIÓ</b>
ACT 4.9	Tractaments Alternatius al Foc per l'Eliminació de Restes Agrícoles
<b>DESCRIPCIO DE L'ACTUACIÓ</b>	
En el context actual en que es trobem on poc a poc les polítiques de transició ecològica van prenent mes força cada any per intentar mitigar els efectes produïts per el Canvi Climàtic, les cremes agrícoles per l'eliminació de restes son una acció evitable. Necessàriament no passa per la prohibició directa de la realització de cremes agrícoles, sinó per una valorització d'allò que es crema. Aquest considerats residus agrícoles, poden tindre un valor si es gestionen i transformen d'una manera correcta, augmentant així la cadena de valor i creant nous llocs de treball mitjançant la gestió d'aquests residus.	

Per tant des de l'Ajuntament de Benimodo es deurien començar a realitzar accions encaminades a la disminució de les cremes agrícoles i la seua posterior valorització dels residus generats, se proposa als agricultors i productors locals.

Una d'aquestes mesures i l'objecte d'aquesta actuació seria la de realitzar tractaments alternatius al foc, com la trituració de les restes agrícoles i posterior inclusió d'aquesta matèria orgànica al camp en forma abonament.

Es proposa l'adquisició d'una trituradora mòbil per part de l'ajuntament de Benimodo per a realitzar a petició dels agricultors, començant per els propietaris de parcel·les pròximes a terreny forestal que realitzen mitjançant la maquinària municipal un triturat de les seves restes en contra de realitzar cremes com s'ha realitzat sempre.

#### LOCALIZACIÓ DE L'ACTUACIÓ

Parcel·les Agrícoles del Terme Municipal de Benimodo

#### ACTUACIÓ RECOLLIDA EN EL DOCUMENTS DE PLANIFICACIÓ APROVATS I/O REDACTATS PER LA CONSELLERIA COMPETENT EN MATERIA DE PREVENCió D'INCENDIS FORESTALS

No	
----	--

PERIODE D'EXECUCIÓ PREVIST	VIGENCIA DE LA MESURA
----------------------------	-----------------------

Llarg Termini	Indefinida
---------------	------------

#### COST PREVIST DE L'ACTUACIÓ

- Compra trituradora de restes mòbil: 14525€

#### PROPIETAT/DISPONIBILITAT DELS TERRENYS

Privats

#### EXPECTATIVA DE FINANÇAMENT DE L'ACTUACIÓ

Ajudes a la Gestió Forestal Sostenible i FEADER

#### SEGUIMENT

Adquisició Trituradora de Restes de Propietat Municipal

## 9.5. Propostes de Conciliació i Col·laboració amb municipis Veïns ACT 5

CODI	DENOMINACIÓ DE L'ACTUACIÓ
ACT 5.1	Coordinació en Matèria de Prevenció d'Incendis Forestals en Municipis Veïns

#### DESCRIPCIÓ DE L'ACTUACIÓ

En gran part dels municipis de la Comunitat Valenciana la separació entre Termes municipals no concerneix a delimitacions naturals o ecològiques, esta situació provoca que les diferents administracions locals deuen coordinar-se per aplicar les mesures que son millors per a cada zona.

Mitjançant les normatives i els plans de nivell superior es planifiquen els futurs plans municipals de prevenció d'incendis forestals. Es proposa una coordinació entre els municipis confrontants en terreny forestal a Benimodo com son L'Alcúdia, Tous, Carlet i Massalavés (partida del Rossalany) per a que les actuacions dins dels diferents terme municipals estiguen enfocades als mateixos objectius així evitar incompatibilitats i duplicitats en les diferents actuacions previstes.

LOCALIZACIÓ DE L'ACTUACIÓ	
Actuació delimitada a nivell supramunicipal, municipis confrontants a Benimodo que compartisquen terreny forestal continu.	
ACTUACIÓ RECOLLIDA EN EL DOCUMENTS DE PLANIFICACIÓ APROVATS I/O REDACTATS PER LA CONSELLERIA COMPETENT EN MATERIA DE PREVENCIÓ D'INCENDIS FORESTALS	
Si	Pla de Prevenció d'Incendis Forestals de la Demarcació de Polinyà del Xúquer.
PERIODE D'EXECUCIÓ PREVIST	VIGENCIA DE LA MESURA
Curt Termini	Indefinida
COST PREVIST DE L'ACTUACIÓ	
<ul style="list-style-type: none"> <li>Sense Cost: Coordinació i comunicació amb els municipis Veïns en matèria de prevenció per intentar aconseguir una homogeneïtat en els tractaments i actuacions a realitzar per cada consistori.</li> </ul>	
PROPIETAT/DISPONIBILITAT DELS TERRENYS	
Públics i Privats	
EXPECTATIVA DE FINANÇAMENT DE L'ACTUACIÓ	
Actuació Sense Finançament	
SEGUIMENT	
Nombre de Col·laboracions entre municipis	

CODI	DENOMINACIÓ DE L'ACTUACIÓ
ACT 5.2	Coordinació d'Us de Punts d'Aigua Públics com Privats
DESCRIPCIÓ DE L'ACTUACIÓ	
En el apartat 6.3.1 Red Hídrica s'indica que en la localitat no disposa de ningun punt d'aigua específic per a incendis forestals catalogat. L'objectiu d'aquesta actuació es aconseguir la col·laboració d'entitats publiques com propietaris de bales privades de reg com depòsits dins del terme municipal de Benimodo per a que en els mesos de major perill es mantinguem operatives i accessibles. L'administració local realitzarà una campanya d'informació recolzada mitjançant l'enviament de sol·licituds i peticions als propietària d'aquests punts d'aigua.	
LOCALIZACIÓ DE L'ACTUACIÓ	
Terme Municipal de Benimodo	
ACTUACIÓ RECOLLIDA EN EL DOCUMENTS DE PLANIFICACIÓ APROVATS I/O REDACTATS PER LA CONSELLERIA COMPETENT EN MATERIA DE PREVENCIÓ D'INCENDIS FORESTALS	
Si	Pla de Prevenció d'Incendis Forestals de la Demarcació de Polinyà del Xúquer.
PERIODE D'EXECUCIÓ PREVIST	VIGENCIA DE LA MESURA
Curt Termini	Indefinida

Pla Local Reduït de Prevenció d'Incendis Forestals Benimodo

<b>COST PREVIST DE L'ACTUACIÓ</b>
<ul style="list-style-type: none"> <li>Cost no Quantificable actualment: l'ajuntament podria assumir, sempre i quant ho requerirà, l'adaptació i millora de la seguretat en aquests punts d'aigua pugen ser utilitzats pels mitjans d'emergència.</li> </ul>
<b>PROPIETAT/DISPONIBILITAT DELS TERRENYS</b>
Públics i Privats
<b>EXPECTATIVA DE FINANÇAMENT DE L'ACTUACIÓ</b>
Sense Finançament
<b>SEGUIMENT</b>
Creació i/o Catalogació Punts d'aigua al TM Benimodo

<b>CODI</b>	<b>DENOMINACION DE L'ACTUACIÓ</b>
ACT 5.3	Coordinació en Matèria de Ramaderia i Maneig de la Biomassa Forestal
<b>DESCRIPCIO DE L'ACTUACIÓ</b>	
<p>Les actuacions que es volen realitzar es el del control de la biomassa en les futures àrees desproveïdes de vegetació com son els tallafocs i les faixes auxiliars, una vegades estiguen realitzades el manteniment posterior es proposa que es realitze mitjançant l'ús de la ramaderia de forma controlada.</p> <p>Es deu estudiar la viabilitat del projecte d'incorporació del pasturatge com a ferramenta per al maneig de la biomassa en àrees forestals del municipi.</p>	
<b>LOCALIZACIO DE L'ACTUACIÓ</b>	
Terme Municipal de Benimodo	
<b>ACTUACIÓ RECOLLIDA EN EL DOCUMENTS DE PLANIFICACIÓ APROVATS I/O REDACTATS PER LA CONSELLERIA COMPETENT EN MATERIA DE PREVENCIO D'INCENDIS FORESTALS</b>	
No	
<b>PERIODE D'EXECUCIÓ PREVIST</b>	<b>VIGENCIA DE LA MESURA</b>
Llarg Termini	Indefinida
<b>COST PREVIST DE L'ACTUACIÓ</b>	
<ul style="list-style-type: none"> <li>Ajudes per part de l'ajuntament per a que es pasture les arees amb tractaments de la vegetació realitzats: 800€</li> </ul>	
<b>PROPIETAT/DISPONIBILITAT DELS TERRENYS</b>	
Públics i Privats	

<b>EXPECTATIVA DE FINANÇAMENT DE L'ACTUACIÓ</b>
Conselleria d'agricultura, Desenvolupament Rural, Emergència Climàtica i Transició Ecològica i FEADER
<b>SEGUIMENT</b>
Nº de caps de Bestiar noves i superfície en hectàrees on s'ha actuat.

<b>CODI</b>	<b>DENOMINACION DE L'ACTUACIÓ</b>
ACT 5.4	Pla Promoció Consum Local i Responsable
<b>DESCRIPCIO DE L'ACTUACIÓ</b>	
Treballar amb els grups d'acció local en polítiques i accions destinades a promoure i consolidar la qualitat de vida rural la promoció de consum local i altres línies de treball.	
<b>LOCALIZACIO DE L'ACTUACIÓ</b>	
Terme Municipal de Benimodo	
<b>ACTUACIÓ RECOLLIDA EN EL DOCUMENTS DE PLANIFICACIÓ APROVATS I/O REDACTATS PER LA CONSELLERIA COMPETENT EN MATERIA DE PREVENCIÓ D'INCENDIS FORESTALS</b>	
No	
<b>PERIODE D'EXECUCIÓ PREVIST</b>	<b>VIGENCIA DE LA MESURA</b>
Mitja Termini	Indefinida
<b>COST PREVIST DE L'ACTUACIÓ</b>	
<ul style="list-style-type: none"> <li>Recursos Municipals: L'agent de desenvolupament local de Benimodo, juntament amb la regidoriade comerç</li> <li>Possible finançament entitats publiques o privades: no es possible especificar-ho</li> </ul>	
<b>PROPIETAT/DISPONIBILITAT DELS TERRENYS</b>	
Publiques i Privades	
<b>EXPECTATIVA DE FINANÇAMENT DE L'ACTUACIÓ</b>	
Recursos Municipals, de entitats publiques, privades o associacions locals	
<b>SEGUIMENT</b>	
Nº de Plans de Promoció Local aprovats durant el període de vigència del present document	

## 9.6. Propostes de Prevenció de la Propagació ACT 6

### 9.6.1. Xarxa Viaria

Una bona comunicació en les zones forestals facilita l'accessibilitat i millora la capacitat d'extinció dels mitjans d'emergència, la xarxa viaria deu complir aquests dos objectius fonamentals.

- Possibiliten i faciliten els treballs dels mitjans de prevenció i vigilància
- Una volta generada l'emergència, afavorir un ràpid accés dels mitjans disponibles a un possible incendi forestal, la rapidesa es un dels principals factors per a l'extinció.

La xarxa viaria del terme municipal de Benimodo es la caracteritza per l'absència de vies de comunicació principals (Ordre 0) que recorren el terreny forestal, els camins existents recorren tant la zona agrícola com forestal, en el punt 6.1 de la memòria es descriu la xarxa viaria existent. Els camins que travessen terreny forestal afavoreixen una discontinuïtat en la massa lo que suposa una major zonificació del terreny.

La xarxa viaria i en especial la que recorre terreny forestal requereix un manteniment periòdic per a poder garantir la mobilitat, els criteris que deuen de complir els vials segons el seu ordre i vehicle que podrà circular seran proporcionats per la normativa tècnica de vials proporcionada per el Pla de Prevenció d'Incendis Forestals de la Demarcació de Polinyà del Xúquer.

Els principals treballs de manteniment en este tipo de Vies seran els següents:

- En vials d'ordre 1 i 2, les tasques d'aclarida, poda i tall de la vegetació que es trobe en la franja d'un metre en tot dos costats per aconseguir una secció de serveu.
- Trituració, crema i retirada de les restes de l'acció anterior
- Adaptació de la plataforma segons els següents aspectes:
  - Amplària: segons l'ordre de la via
  - Radi de Curvatura: se deu permetre el pas de vehicles i camions autobomba
  - Canvis de sentit: segons l'ordre de la via. Les principals pistes d'accés deuen permetre el canvi de sentit en xones de màxim perill i en vials sense eixida.
  - Pas de torrenteres: quant el vial travessa una lamina d'aigua, es deuen prendre les mesures de correcció hídrica necessàries per a que no es faja malbé en cas d'episodis d'aigües torrencials.

- Perfilat de la plataforma: consisteix en l'eliminació dels sots o forats que puga haver en la pista per a que este lo mes llisa possible per millorar la circulació de vehicles i el pas del aigua.

CODI	DENOMINACIÓ DE L'ACTUACIÓ
ACT 6.1	Adaptació i Manteniment de la Xarxa Viaria Existent

**DESCRIPCIÓ DE L'ACTUACIÓ**

Es proposa la realització d'un manteniment i millora periòdic de tota la xarxa municipal de camins i pistes que travessen o conduïsquen a terreny forestal. Alguns d'aquests camins o pistes travessen mes d'un terme municipal, ja per que donen accés a altres zones forestals o es l'única manera d'accedir al no existir altres camins d'accés.

Durant tot el període de vigència del present Pla s'aniran millorant i adaptant la xarxa viaria existent progressivament, atenent a criteris de prioritat segons l'estat actual ( Juny 2020) de la xarxa. Les actuacions a realitzar sobre tots els vials estan recollits en la Norma Tècnica de Vials per a la Prevenció d'Incendis Forestals de la Demarcació de Polinyà del Xúquer.

S'utilitzarà la divisió i la codificació de la xarxa de camins descrita en el punt 6.1.2 de la present memòria

- Xarxa Viaria Partida Rossalany

Nom	Codi Identificació Actuació	Ordre Actual	Tipo Actual	Longitud (metres)	Actuacions	Prioritat	Objectiu
Camí d'Alberic	XVR 0.1	2	2	2140m	Manteniment	Mitja termini	Ordre 2
Camí del Racó de Misana	XVR 0.2	2	2	1960m	Manteniment	Mitja termini	Ordre 2
Camí de la Reva	XVR 0.3	2	2	940m	Manteniment	Mitja termini	Ordre 2

Taula 24 Xarxa Viaria Rossalany

\*XVR: Xarxa Viaria Rossalany

- Xarxa Viaria Benimodo
  - Xarxa Agrícola

Nom	Codi Actuació	Ordre Actual	Tipo Actual	Longitud (metres)	Actuacions	Prioritat	Objectiu
Camí Pouet de Jaume	XAB 1.1	2	2	1064m	Manteniment	Llarg Termini	Ordre 2
Camí del Pouet	XAB 1.2	3	3	960m	Manteniment	Llarg Termini	Ordre 3
Camí de Llombai	XAB 1.3	3	3	540m	Manteniment	Llarg Termini	Ordre 3

Pla Local Reduït de Prevenció d'Incendis Forestals Benimodo

Camí d'Alberic a Benimodo	XAB 1.4	2	2	2200m	Manteniment	Mitja Termini	Ordre 2
Camí de la Sénia	XAB 1.5	2	2	1300m	Manteniment	Mitja Termini	Ordre 2
Camí de Tous	XAB 1.6	2	2	3250m	Manteniment	Mitja Termini	Ordre 2
Camí de Benimodo a l'Alcúdia	XAB 1.7	2	2	850m	Manteniment	Llarg Termini	Ordre 2
Camí d'Antella	XAB 1.8	2	2	1770m	Manteniment	Llarg Termini	Ordre 2
Camí de l'Assegador	XAB 1.9	3	3	1628m	Manteniment	Curt termini	Ordre 2
Camí de Xàtiva	XAB 1.10	2	2	1970m	Manteniment	Mitja Termini	Ordre 2

Taula: 25: Xarxa Viaria Agrícola Benimodo

\*XAB: Xarxa Agrícola Benimodo

- Xarxa Forestal

Nom	Codi Actuació	Ordre	Tipo	Propietat	Longitud (metres)	Actuacions	Prioritat	Objectius
Camí del Tossal	XFB 3.1	2	3	Públic	3400m	Manteniment	Curt Termini	Ordre 2
Camí Disseminat Pou dels Gossos	XFB 3.2	3	3	Privat	578m	Manteniment	Curt Termini	Ordre 3
Camí Disseminat Tislar	XFB 3.3	3	3	Privat	350 m	Manteniment	Curt Termini	Ordre 3
Camí de les Coves	XFB 3.4	1	3	Públic	5500m	Manteniment/ Millora	Curt Termini	Ordre 1
Camí Finca Cabrera	XFB 3.5	2	3	Privat	810m	Manteniment/ Millora	Curt Termini	Ordre 2
Vials Urb. Casetes Rialla	XFB 3.6	2	3	Privat	620 m	Manteniment/ Millora	Curt Termini	Ordre 2
Camí Perimetral Finca Cabrera	XFB 3.7	2	3	Privat	1230m	Manteniment/ Millora	Curt Termini	Ordre 2
Camí connexió Coves-Tislar (Fitxes Demarcació)	2.024.02	2	X	Públic/Privat	1564	Adaptació	Curt Termini	Ordre 2

Taula 26: Xarxa Viaria Forestal Benimodo

\*XFB: Xarxa Forestal Benimodo

LOCALIZACIÓ DE L'ACTUACIÓ															
Xarxa Viaria del Terme Municipal de Benimodo															
ACTUACIÓ RECOLLIDA EN EL DOCUMENTS DE PLANIFICACIÓ APROVATS I/O REDACTATS PER LA CONSELLERIA COMPETENT EN MATÈRIA DE PREVENCIÓ D'INCENDIS FORESTALS															
Si		Pla de Prevenció d'Incendis Forestals de la Demarcació de Polinyà del Xúquer													
PERIODE D'EXECUCIÓ PREVIST		VIGÈNCIA DE LA MESURA													
Duració Vigència del PLPIF		Tot el Període de Vigència del PLPIF													
COST PREVIST DE L'ACTUACIÓ															
Any	1	2	3	4	5	6	7	8	9	10	11	12	13	14	15
Codi XVR	X	X	X	X	X	X	0.2	0.3	0.1	X	X	X	X	X	X
Codi XAB	X	X	X	X	1.9	1.5	X	1.4	X	1.1	1.3	1.2	1.8	X	X
Codi XFB	3.4	3.2 3.3 3.6	3.7	3.1	3.5	X	X	X	X	X	X	X	X	X	X
Codi Demarcació	X	X	2.024.02	X	X	X	X	X	X	X	X	X	X	X	X
Longitud (Km)	5,5	1,58	2,8	3,4	2,4	4,5	1,9	3,1	2,1	3,1	1,3	0,9	1,8	0	0
€/Any	11687.5	3357.5	5950	7225	5100	9562.5	4037.5	6587.5	4462.5	6587.5	2762.5	1912.5	3825	0	0

Taula 27: Resum Inversions Anuals Xarxa Viaria Benimodo

- Preu manteniment per Quilòmetre: 2125€
- Preu Total Previst d'Actuacions Manteniment Xarxa Viaria: 73057€

PROPIETAT/DISPONIBILITAT DELS TERRENYS															
Públics i Privats															
EXPECTATIVA DE FINANÇAMENT DE L'ACTUACIÓ															
Ajuntament de Benimodo, Diputació de València, Conselleria Competent en Matèria de Prevenció d'Incendis Forestals, Ministeri d'Agricultura, Ministeri de Transició Ecològica, Fons FEADER															
SEGUIMENT															
Nº d'Actuacions Realitzades en Camins															

### 9.6.2. Àrees Tallafocs

Les àrees tallafocs són elements de ruptura a una superfície relativament ampla en que la vegetació natural és densa i molt inflamable, aquesta vegetació es modifica per reduir-ne la biomassa i que siga menys inflamable amb la finalitat de detindre els incendis que puguen apropar-se i millorar els treballs d'extinció, servint de base per a la realització de línies de defensa.

Una bona xarxa tallafocs amb el seu respectiu manteniment afavoreix l'extinció dels incendis forestals degut a que estem eliminant la continuïtat existent del combustible, dificultant el seu recorregut amb l'ajuda de la xarxa viaria existent.

Com la superfície forestal de Benimodo no es molt elevada es deu tindre en conter per a la planificació de les àrees tallafocs una correcta coordinació en els municipis veïns per aconseguir una continuïtat en les diferents àrees tallafocs i amb les delimitades en el Pla de Demarcació. Per a la constitució de l'àrea tallafocs s'ha tingut en conter la normativa tècnica proporcionada per el pla de demarcació respecte a les àrees tallafocs lineals i perimetrals.

El fraccionament del territori es una de les principals funcions d'aquestes àrees així com facilitar el ràpid accés dels mitjans d'extinció, la grandària d'aquest fraccionament ve determinat per la qualitat existent del sistema forestal en funció del tipus de tallafocs. Es classifiquen segons la normativa de la següent manera:

ORDEN	CALIDAD				
	1	2	3	4	5
1	2.000 ha	3.000 ha	4.000 ha	5.000 ha	6.000 ha
2	500 ha	750 ha	1.000 ha	1.250 ha	1.500 ha
3	100 ha	150 ha	200 ha	250 ha	300 ha

Taula 28: Qualitats dels diferents Arees Tallafocs

En la zona forestal de Benimodo no trobem zones considerades com a qualitat 1, però si podem considerar de qualitat 2 l'àrea delimitada per el Parc Natural de les Coves del Truig i com a qualitat 3 la resta de la zona forestal.

Aquesta parcel·lació del territori es constitueix a traves dels elements de trencament classificats en diferents ordres i en cas de produir-se un incendi forestal, l'estructura d'ordre 3 limitaria l'incendi a la superfície corresponent segons a la seua qualitat. Si l'incendi arribarà a superar aquesta superfície, quedaria acotat de nou amb la estructura d'ordre dos. En el pitjor dels escenaris si l'incendi travessarà aquestes àrees, quedaria per aturar-lo a l'estructura d'ordre 1.

Segons la tipologia aquestes son les diferents àrees tallafocs:

- Àrees tallafocs de nova apertura recolzades o no sobre vial
- Millora d'un tallafocs existent
- Tallafocs recolzats sobre discontinuïtat natural o artificial.

#### Criteris per a la Creació d'àrees tallafocs

Per a l'amplària de l'àrea tallafocs depenem d'aquestes característiques.

- Zona climatològica en que es troba Benimodo (Zona 5).
- Orde de l'àrea tallafocs segons criteris de funcionament del territori
- Modelo de combustible existent, aquest model es corregeix amb dos hipòtesis
  - Hipòtesi a: FCC del arbrat <10%, no existeix contacte entre rames baixes i matoll
  - Hipòtesi b: FCC >10%, si existeix contacte entre rames baixes i matoll
- L'orientació del eix de l'àrea tallafocs al respecte de la posició dels vents dominants o de ponent.

- Existeixen 3 bandes que formen l'àrea d'un tallafocs: banda de decapat, banda de desbrossament i banda auxiliar.
  - Banda de Decapat: constitueix l'eix del àrea tallafocs, s'elimina la totalitat de la vegetació arribant fins el sol mineral. Si l'àrea tallafocs esta recolzada sobre un vial, la banda de decapat serà el propi vial, si es tracta d'una zona nova es deurà seguir aquests criteris:

Orden del àrea cortafuegos	Anchura banda decapado (m)
1	6
2	3
3	1,5

Taula 29: Bandes decapat Per Ordre àrea Tallafocs

- Banda Desbrossament selectiu: es situa ambdós costats de la banda de decapat, l'actuació sobre aquesta vegetació es la del desbrossament del matoll i la talla d'arbres fins aconseguir una FCC entre el 2 i el 10%. L'ample d'aquesta banda es variable per a cada tram en funció de la zona meteorològica en que es trobe la localitat, en el nostre cas la zona 5.

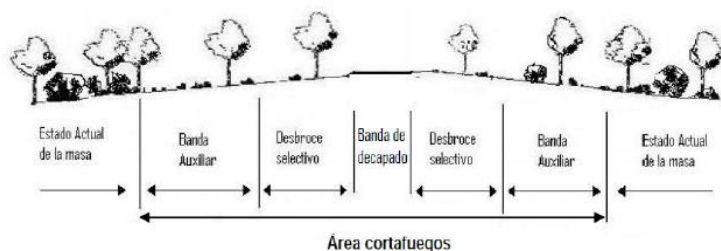
Zona	Orden	Anchura banda desbroce (m) <sup>3</sup>
5	1	31
	2	12
	3	6

Taula 30: Banda de desbrossament Selectiu Ordre àrea Tallafocs

- Banda Auxiliar situada en els dos costats de la banda de desbrossament selectiu, s'elimina el matoll i es talla l'arbrat fins aconseguir una FCC del 10%. L'ample de les bandes no es simètrica i es diferencia en dos tipus:

Costat A: exposat a ponent, amb mes pendent o mes desfavorable (2/3 de l'ample d'aquesta banda auxiliar aniran a este costat)

Costat A': Menys exposat a ponent, menor pendent o mes favorable (1/3 de l'ample de la banda aniran a aquest costat)



Imatge: 34 Parts D'un Tallafocs

Actualment a Benimodo no trobem ninguna àrea tallafocs existent, com s'indica en el punt 6.2.3 i en les fitxes de demarcació existeix una àrea tallafocs d'ordre 2 recolzada sobre discontinuïtat agrària que travessa el terme municipal de Benimodo de Nord a Sud, actualment a data de Juny 2020 es troba sense actuació.

CODI	DENOMINACIÓ DE L'ACTUACIÓ
ACT 6.2	Nova Apertura d'Àrees tallafocs Sobre Vials

#### DESCRIPCIÓ DE L'ACTUACIÓ

Com s'ha indicat actualment a Juny del 2020, al Terme Municipal de Benimodo no troben ninguna àrea tallafocs amb la funció de dividir el territori i afavorir les discontinuïtats. Es pretén la creació de discontinuïtats, s'utilitzaran els vials disponibles que travessen terreny forestal per a la creació d'aquestes àrees tallafocs. Amb aquestes actuacions es pretén millor la efectivitat i l'accessibilitat dels mitjans terrestres.

Les actuacions a realitzar sobre l'apertura de nous àrees tallafocs sobre vials seran realitzades segons la Norma Tècnica d'Àrees Tallafocs per a la prevenció d'incendis forestals establides segons el Pla de Prevenció d'Incendis Forestals de la Demarcació de Xàtiva.

Es proposa l'apertura de les següents àrees tallafocs sobre vials segons el model i la seua carrega de combustible existent:

Nom Camí	Codi Actuació	Tipus	Ordre	Longitud (m)	Decapat	Desbrossament	Faixa Auxiliar	Total	Superfície
Pou dels gossos	TVB 1.1	En Vial	3	575	1,5	6	3	21	1.2ha
De les Coves 1	TVB 1.2.1	En Vial	3	450	1,5	6	3	21	0.94ha
De les Coves 2	TVB 1.2.2	En Vial	3	700	1,5	6	3	21	1.47ha
Accés Rialla i Tislar	TVB 1.3	En Vial	3	520	1,5	6	3	21	1.09ha

Taula 31: Àrees Tallafocs sobre Vials Benimodo

TVB: Tallafocs Vials Benimodo

#### LOCALIZACIÓ DE L'ACTUACIÓ

Terme Municipal de Benimodo

ACTUACIÓ RECOLLIDA EN EL DOCUMENTS DE PLANIFICACIÓ APROVATS I/O REDACTATS PER LA CONSELLERIA COMPETENT EN MATÈRIA DE PREVENCIÓ D'INCENDIS FORESTALS

Si Pla de Prevenció d'Incendis Forestals de la Demarcació de Polinyà del Xúquer

PERIODE D'EXECUCIÓ PREVIST VIGÈNCIA DE LA MESURA

Durant la Vigència del Present PLPIF Indefinida

#### COST PREVIST DE L'ACTUACIÓ

Nom del Camí	Ample Total	Superfície	Preu	Codi Actuació
Pou dels Gossos	21 m	1,2 ha	1530,70€	TVB 1.1
De les Coves 1	21 m	0,94 ha	1200€	TVB 1.2.1
De les Coves 2	21 m	1,47 ha	1875,10€	TVB 1.2.2
Accés Rialla i Tislar	21 m	1,09 ha	1390,40€	TVB 1.3

Taula 32: Resum Inversions Anuals Xarxa Tallafocs en Vials Benimodo

- Preu d'actuació per Hectàrea: 1275,6€
- Preu Total: 5995.5€

#### PROPIETAT/DISPONIBILITAT DELS TERRENYS

Públics i Privats

#### EXPECTATIVA DE FINANÇAMENT DE L'ACTUACIÓ

Ajuntament de Benimodo, Diputació de Valencia, Conselleria Competent en Matèria de Prevenció d'Incendis Forestals, Ministeri d'Agricultura, Ministeri de Transició Ecològica, Fons FEADER

#### SEGUIMENT

Numero d'hectàrees de actuació realitzades

<b>CODI</b>	<b>DENOMINACION DE L'ACTUACIÓ</b>												
ACT 6.3	Creació de Tallafocs Perimetrals												
<b>DESCRIPCIO DE L'ACTUACIÓ</b>													
<p>En la memòria es descriuen les àrees dins del terme municipal de Benimodo amb presència d'edificacions en contacte amb terreny forestal. L'objectiu principal es la creació de una discontinuïtat en àrees considerades com a prioritàries per els mitjans d'extinció per a disminuir la zona d'afecció d'un possible incendi.</p> <p>Es proposa la creació de tallafocs perimetrals sobre zones urbanitzades en contacte amb terreny forestal. Les parts principals de l'àrea tallafocs serà similars als recolzats sobre vials en la diferència que la Banda de Decapat es situa en el costat mes proper a defendre.</p> <p>Les actuacions a realitzar es faran segons els criteris recollits en la Norma Tècnica d'àrees tallafocs e interfase urbà-forestal per a la Prevenció d'Incendis Forestals establertes en el Pla de Prevenció d'Incendis Forestals de la Demarcació de Polinyà del Xúquer.</p> <p>Les zones on es requereix un tallafocs perimetral seran les següents:</p>													
<table border="1"> <thead> <tr> <th>Nom</th> <th>Codi</th> <th>Actuació</th> <th>Total</th> </tr> </thead> <tbody> <tr> <td>Urbanització Caseta Rialla</td> <td>TPB 2.1</td> <td>Perimetral</td> <td>25m</td> </tr> <tr> <td>Disseminat Tislar</td> <td>TPB 2.2</td> <td>Perimetral</td> <td>25m</td> </tr> </tbody> </table>		Nom	Codi	Actuació	Total	Urbanització Caseta Rialla	TPB 2.1	Perimetral	25m	Disseminat Tislar	TPB 2.2	Perimetral	25m
Nom	Codi	Actuació	Total										
Urbanització Caseta Rialla	TPB 2.1	Perimetral	25m										
Disseminat Tislar	TPB 2.2	Perimetral	25m										
Taula 33: Àrees Tallafocs Perimetrals Benimodo													
TPB: Tallafocs Perimetrals Benimodo													
<b>LOCALIZACIO DE L'ACTUACIÓ</b>													
<p>Zones Urbanitzades en Contacte Terreny Forestal TM Benimodo</p> <ul style="list-style-type: none"> <li>Urbanització Caseta Rialla X:709.178,06 Y:4.342.09,94</li> <li>Disseminat Tislar X:709.373,81 Y: 4.342.664,74</li> </ul>													
<b>ACTUACIÓ RECOLLIDA EN EL DOCUMENTS DE PLANIFICACIÓ APROVATS I/O REDACTATS PER LA CONSELLERIA COMPETENT EN MATERIA DE PREVENCIO D'INCENDIS FORESTALS</b>													
SI	Pla de Prevenció d'Incendis Forestals Demarcació de Polinyà del Xúquer												
<b>PERIODE D'EXECUCIÓ PREVIST</b>	<b>VIGENCIA DE LA MESURA</b>												
Durant la Vigència del Present PLPIF	Indefinida												
<b>COST PREVIST DE L'ACTUACIÓ</b>													
<p>Inversions Publiques i Privades</p> <ul style="list-style-type: none"> <li>Cost per ha: 300€</li> <li>Cost Total: 600€</li> </ul>													
<b>PROPIETAT/DISPONIBILITAT DELS TERRENYS</b>													
Privats													
<b>EXPECTATIVA DE FINANÇAMENT DE L'ACTUACIÓ</b>													
Recursos Públics i Privats													
<b>SEGUIMENT</b>													

Nº d'àrees urbanitzades protegides

CODI	DENOMINACIÓ DE L'ACTUACIÓ
ACT 6.4	Manteniment Àrees Tallafocs TM Benimodo

#### DESCRIPCIÓ DE L'ACTUACIÓ

Una vegada realitzades totes les actuacions proposades per a la creació de les noves àrees tallafocs al terme municipal de Benimodo i amb l'objectiu de mantindre l'operativitat d'aquestes durant el pas dels anys, es convenient la realització d'un manteniment periòdic general de tota la xarxa d'àrees tallafocs .

S'estableix els següents criteris a l'hora de realitzar el manteniment de les àrees tallafocs:

- Cada 2 anys: Manteniment de la Banda de Desbrossament Selectiu
- Cada 4 anys: Manteniment de la Totalitat de l'Àrea del Tallafocs

Les actuacions a realitzar per al correcte manteniment d'aquestes àrees estan recollides en la Norma Tècnica d'àrees tallafocs per a la prevenció d'incendis forestals establertes en la normativa inclosa en el Pla de Prevenció d'Incendis Forestals de la Demarcació de Polinyà del Xúquer.

Nom	Tipus	Codi	Superfície (m)	Decapat	Desbrossament selectiu	Faixa Auxiliar	Total	Superfície D. Selectiu	Superfície total
Camí Pou dels gossos	Vial	TVB 1.1	575	1,5	6	3	21	0.69 ha	1.2 ha
Camí de les Coves 1	Vial	TVB 1.2.1	450	1,5	6	3	21	0.54 ha	0.94 ha
Camí de les Coves 2	Vial	TVB 1.2.2	700	1,5	6	3	21	0.84 ha	1.47 ha
Accés Urb C.Rialla i Tislar	Vial	TVB 1.3	520	1,5	6	3	21	0.62 ha	1.09 ha
Urb C.Rialla	Perimetral	TPB 2.1	25	Nd	Nd	Nd	25	0.5	1 ha
Disemiant Tislar	Perimetral	TPB 2.2	25	Nd	Nd	Nd	25	0.5	1 ha

Taula 34: Xarxa Tallafocs Benimodo Actuacions de Manteniment

TVB: Tallafocs Vials Benimodo

TPB: Tallafocs Perimetrals Benimodo

#### LOCALIZACIÓ DE L'ACTUACIÓ

Terme Municipal de Benimodo

ACTUACIÓ RECOLLIDA EN EL DOCUMENTS DE PLANIFICACIÓ APROVATS I/O REDACTATS PER LA CONSELLERIA COMPETENT EN MATÈRIA DE PREVENCIÓ D'INCENDIS FORESTALS

Si	Pla de Prevenció d'Incendis Forestals Demarcació de Polinyà del Xúquer.
----	---

PERIODE D'EXECUCIÓ PREVIST	VIGENCIA DE LA MESURA
----------------------------	-----------------------

Mitja/llarg Termini Indefinida

### COST PREVIST DE L'ACTUACIÓ

Es preveuen la realització de 4 actuacions de manteniment Total sobre les àrees tallafocs i 3 actuacions de desbrossament selectiu. Tant en els Tallafocs Vials Benimodo com els Tallafocs Perimetrals Benimodo

Nom	Codi	Numero d'accions de manteniment		Superfície D. Selectiu ha	Preu D. Selectiu actuació €	Preu D. Selectiu Complet	Superfície Total ha	Manteniment Actuació €	Manteniment Complet €
Camí Pou dels Gossos	TVB 1.1	3 Selectiu	4 Totals	0.69 ha	207	621	1.2 ha	360	1440
Camí de les Coves 1	TVB 1.2.1	3 Selectiu	4 Totals	0.54 ha	162	486	0.94 ha	282	1128
Camí de les Coves 2	TVB 1.2.2	3 Selectiu	4 Totals	0.84 ha	252	756	1.47 ha	441	1764
Accés Urb C.Rialla i Tislar	TVB 1.3	3 Selectiu	4 Totals	0.62 ha	186	558	1.09 ha	327	1308
Urb C.Rialla	TPB 2.1	3 Selectiu	4 Totals	0.5	150	450	1 ha	300	1200
Disseminat Tislar	TPB 2.2	3 Selectiu	4 Totals	0.5	150	450	1 ha	300	1200

Taula 35: Resum Inversions Anuals en Manteniment Xarxa Tallafocs Benimodo

- Cost Desbrossament per ha: 300€
- Cost Desbrossament Selectiu:3510€
- Cost Total Desbrossament Complet: 4860€
- **Cost Actuacions Manteniment Àrees Tallafocs: 8170€**

### PROPIETAT/DISPONIBILITAT DELS TERRENYS

Públics i Privats

### EXPECTATIVA DE FINANÇAMENT DE L'ACTUACIÓ

Recursos Públics i Privats

### SEGUIMENT

Nº d'actuacions realitzades durant el període de vigència del PLPIF

### 9.6.3. Xarxa Hídrica

Tal i com s'indica en la memòria en el punt 6.2.3, al terme municipal de Benimodo no Existeix una xarxa hídrica per a la prevenció i extinció d'incendis forestals.

L'aigua es considerat element indispensable per l'extinció, en àrees mediterrànies la disponibilitat dels recursos hídrics es limita a l'existència o no d'infraestructures, a l'accés a aquestes i a la disponibilitat d'aquests recursos.

La creació de punts d'aigua artificials afavoreix la reducció en els temps de desplaçament i millorant l'eficiència en les intervencions. Per a la creació de la Xarxa hídrica de Benimodo s'utilitzarà la normativa al respecte l'instal·lació de punts d'aigua de la Demarcació Forestal de Polinyà del Xúquer.

Per al desenvolupament òptim, la xarxa hídrica es dividirà en:

- Punts d'aigua d'ús múltiple, construïts per l'emmagatzemament i distribució d'aigua per altres usos que es poden adaptar a les necessitats dels mitjans d'extinció o be punts d'aigua d'origen natural.
- Punts d'aigua específics per l'extinció d'incendis forestals. Per a la Construcció de la xarxa optima en el present document es va a descartar la creació de punts d'aigua específics, sinó que s'utilitzaran els existents emprats en l'agricultura, degut a que Benimodo hi ha una extensió notable de superfície agrícola de regadiu i compta amb la seua pròpia xarxa d'hidrants que es podran adaptar a l'ús en cas d'emergència.

CODI	DENOMINACION DE L'ACTUACIÓ
ACT 6.5	Adaptació de la Xarxa Hídrica Existent per l'Us Múltiple
DESCRIPCIO DE L'ACTUACIÓ	
<p>En l'inventari dels recursos hídrics proporcionada per la Demarcació Forestal de Polinyà del Xúquer no apareixen inventariats ningun punt d'aigua d'ús forestal en el terme municipal. En els municipis veïns tant a Benimodo com la Partida del Ressalany si que apareixen diferents punts d'aigua en que el seu radi d'afecció es troba dins la zona forestal de Benimodo.</p> <p>No obstant aprofitant que dins del terme municipal de Benimodo existeix una xarxa d'hidrants destinada a l'ús agrícola, aquesta xarxa proporciona aigua a la majoria de parcel·les i recorre els camins rurals. Existeixen diversos punts d'abastiment d'aigua que compten les boques per a la pressa d'aigua del tipus que utilitzen els mitjans d'extinció.</p> <p>Es proposa l'adaptació i senyalització d'aquest hidrants que es troben pròxims a terreny forestal i en condicions de bona accessibilitat que els mitjans terrestres d'extinció d'incendis forestals podran abastir-se dels recursos hídrics necessaris per a la gestió correcta d'un incendi. Aquests hidrants es localitzen en camins d'accés o pròxim a terreny forestal minimitzant els temps de resposta cas d'emergència. Com els Hidrants d'ús agrícola en Benimodo es troben en casetes senyalitzades per una codificació numèrica, s'emprarà aquesta numeració per a la seua identificació.</p> <p>Les actuacions a realitzar per a l'adaptació dels punts d'aigua existents esta recollida en la Normativa Tècnica de Punts d'aigua per a la Prevenció d'Incendis Forestals establertes segons el Pla de Prevenció d'Incendis Forestals de la Demarcació de Polinyà del Xúquer. A banda de l'inventari dels diferents hidrants que poden ser utilitzats en cas d'emergència, serà la de la col·locació d'una senyal informativa de la ubicació d'aquests hidrants per a facilitar la localització.</p>	

Pla Local Reduït de Prevenció d'Incendis Forestals Benimodo

Localització Hidrant	Tipus	Codi	Coordenades		Actuació a Realitzar	
			X	Y		
Camí Caseta Rialla	Terrestre	HB-219	709260.76	4342045.17	Existent, Catalogar	Sense
Camí de les Coves (fita amb terme Tous)	Terrestre	HB-218	708342.12	4341398.84	Existent, Catalogar	Sense
Vereda D'estepar- l'Alcúdia (fita terme l'Alcúdia)	Terrestre	HB-226	709907.21	4341223.08	Existent, Catalogar	Sense

Taula 36: Xarxa Hídrica Terrestre Múltiple Benimodo

HB: Hidrant Benimodo

Les actuacions a realitzar a banda de l'inventari dels diferents hidrants que poden ser utilitzats en cas d'emergència, serà la de la col·locació d'una senyal informativa de la ubicació d'aquests hidrants per a facilitar la localització.

#### LOCALIZACIÓ DE L'ACTUACIÓ

Terme Municipal de Benimodo

#### ACTUACIÓ RECOLLIDA EN EL DOCUMENTS DE PLANIFICACIÓ APROVATS I/O REDACTATS PER LA CONSELLERIA COMPETENT EN MATERIA DE PREVENCIÓ D'INCENDIS FORESTALS

Si	Pla de Prevenció d'Incendis Forestals de la Demarcació de Polinyà del Xúquer
PERIODE D'EXECUCIÓ PREVIST	VIGENCIA DE LA MESURA
Curt Termini	Indefinida

#### COST PREVIST DE L'ACTUACIÓ

- Senyalització dels Hidrants: 100€/hidrant
- Cost total: 300€

#### PROPIETAT/DISPONIBILITAT DELS TERRENYS

Públics i Privats

#### EXPECTATIVA DE FINANÇAMENT DE L'ACTUACIÓ

Actuació inclosa en el Pla de Demarcació de Polinyà del Xúquer.

#### SEGUIMENT

Nº de punts d'aigua disponibles

CODI		DENOMINACIÓ DE L'ACTUACIÓ						
ACT 6.6		Adaptació de Balsa de Reg Partida el Paradís al Terme Municipal de Benimodo per a l'ús dels mitjans Aeris en cas d'Emergència						
DESCRIPCIÓ DE L'ACTUACIÓ								
<p>En el catàleg de l'inventari de punts d'aigua de la demarcació de Polinyà del Xúquer no hi han enregistrades basses que poden ser emprades per els mitjans aeris d'extinció d'incendis, en canvi en els municipis veïns si que hi apareixen. Encara que el seu radi d'afecció cobreix la totalitat de la zona forestal de Benimodo es proposa la inclusió en aquest inventari d'una balsa de reg privada localitzada en la Partida del Paradís pròxima a terreny forestal que ofereix unes característiques òptimes per a que els helicòpters recarreguen aigua en cas de necessitat.</p>								
Localització	Tipo	Codi	Coordenades		Propietat	Dimensions	Estat	Actuació a realitzar
Bassa			X	Y				
Depòsit del paradís	Bassa d'ús Agrícola	BH-001	710419.17	4341188.59	Privada	40mx20m	Òptim	Senyalització e inclusió Inventari
Taula 37: Xarxa Hídrica Helicòpter Benimodo								
BH: Bassa Helicòpter								
LOCALIZACIÓ DE L'ACTUACIÓ								
Terme Municipal de Benimodo								
ACTUACIÓ RECOLLIDA EN EL DOCUMENTS DE PLANIFICACIÓ APROVATS I/O REDACTATS PER LA CONSELLERIA COMPETENT EN MATERIA DE PREVENCIÓ D'INCENDIS FORESTALS								
Si		Pla de Prevenció d'Incendis Forestals de la Demarcació de Polinyà del Xúquer						
PERIODE D'EXECUCIÓ PREVIST	VIGENCIA DE LA MESURA							
Mitja Termini	Indefinida							
COST PREVIST DE L'ACTUACIÓ								
<ul style="list-style-type: none"> <li>Adaptació i millora de la seguretat: 600€</li> </ul>								
PROPIETAT/DISPONIBILITAT DELS TERRENYS								
Privats								
EXPECTATIVA DE FINANÇAMENT DE L'ACTUACIÓ								
Sense Finançament								
SEGUIMENT								
Nº de basses incloses Inventari punts d'aigua al TM de Benimodo								

## 10. Resum d'Inversions

### Previsió de Pressupost per Any

Pla Local Reduït de Prevenció d'Incendis Forestals Benimodo

		S.A.E (Sense Assignació Econòmica)				Unitats/Any																
		S.E (sense especificar)																				
Línia d'Actuació	Codi Actuació	Mesura	Unitat	Valor Unitat €	Total €	Any 1	Any 2	Any 3	Any 4	Any 5	Any 6	Any 7	Any 8	Any 9	Any 10	Any 11	Any 12	Any 13	Any 14	Any 15		
Àmbit Normatiu	ACT 1.1	Revisió Pla Local de Cremes	1	1.400,00	1.400,00	1 U.																
	ACT 1.2	Redacció Pla d'Autoprotecció Urbanització Caseta de Riella	1	900,00	900,00							1 U.										
	ACT 1.3	Ordenances Municipals en Matèria Forestal	4	1.200,00	0,00		1 U.	1 U.	1 U.	1 U.	1 U.											
	Subtotal				3.500,00 €																	
Educació, Conscienciació, Informació i Divulgació	ACT 2.1	Campanyes d'Informació Població Edat Escolar	5	64,20	321,00		1 U.			1 U.			1 U.			1 U.			1 U.			
	ACT 2.2	Campanyes d'Informació Població en General	5	44,20	221,00			1 U.			1 U.			1 U.			1 U.				1 U.	
	ACT 2.3	Campanyes d'Informació als Agricultors	8	40,13	321,00	1 U.		1 U.		1 U.		1 U.		1 U.		1 U.		1 U.		1 U.		
	Subtotal				863,00 €																	
Vigilància i Detecció	ACT 3.1	Vigilància Preventiva i dissuasiva	15	S.A.E	0,00	1 U.	1 U.	1 U.	1 U.	1 U.	1 U.	1 U.	1 U.	1 U.	1 U.	1 U.	1 U.	1 U.	1 U.	1 U.	1 U.	
	ACT 3.2	Informar Nivell de Preemergència Existent	15	S.A.E	0,00	1 U.	1 U.	1 U.	1 U.	1 U.	1 U.	1 U.	1 U.	1 U.	1 U.	1 U.	1 U.	1 U.	1 U.	1 U.	1 U.	
	ACT 3.3	Instal·lació Estació Meteorològica Coves del Truig	1	1.000,00	1.000,00								1 U.									
	ACT 3.4	Informar Previsions Meteorològiques d'Àmbit Local	15	S.A.E	0,00	1 U.	1 U.	1 U.	1 U.	1 U.	1 U.	1 U.	1 U.	1 U.	1 U.	1 U.	1 U.	1 U.	1 U.	1 U.	1 U.	1 U.
	Subtotal				1.000,00 €																	
Causes Estructurals	ACT 4.1	Seguretat en Zones d'Us Públic	2	272,25	544,50						1 U.		1 U.									
			7	300,00	2.100,00		1 U.		1 U.		1 U.		1 U.		1 U.		1 U.		1 U.		1 U.	
	ACT 4.2	Senyalització Informativa i de Seguretat en Entorns Forestals	1	565,00	565,00			1 U.														
	ACT 4.3	Millora de la Seguretat en l'Entorn PNM Ullals del Riu Verd	15	80,00	1.200,00	1 U.	1 U.	1 U.	1 U.	1 U.	1 U.	1 U.	1 U.	1 U.	1 U.	1 U.	1 U.	1 U.	1 U.	1 U.	1 U.	1 U.
	ACT 4.4	Neteja del Domini Públic Hidràulic	15	S.A.E	S.E	1 U.	1 U.	1 U.	1 U.	1 U.	1 U.	1 U.	1 U.	1 U.	1 U.	1 U.	1 U.	1 U.	1 U.	1 U.	1 U.	1 U.
	ACT 4.5	Directrius de Conservació de Parcel·les Forestals	1	1.500,00	1.500,00								1 U.									
	ACT 4.6	Directrius de Maneig i Conservació de la Vegetació Interior de Parcel·les Forestals Urbanitzades	1	500,00	500,00								1 U.									
	ACT 4.7	Extracció de Biomassa Residual	1	13.500,00	13.500,00													1 U.				
	ACT 4.8	Adopció d'Acords amb propietaris de Parcel·les	4	250,00	1.000,00						1 U.			1 U.			1 U.					1 U.
	ACT 4.9	Tractaments Alternatius a l'Us del Foc per l'Eliminació de Restes Agrícoles	1	14.525,00	14.525,00											1 U.						
Subtotal				35.434,50 €																		
Conciliació i Col·laboració altres municipis	ACT 5.1	Coordinació amb Municipis Limitrofs	1	S.A.E	0,00	1 U.	1 U.	1 U.	1 U.	1 U.	1 U.	1 U.	1 U.	1 U.	1 U.	1 U.	1 U.	1 U.	1 U.	1 U.	1 U.	
	ACT 5.2	Coordinació d'Us Punts d'Aigua	1	S.A.E	0,00	1 U.	1 U.	1 U.	1 U.	1 U.	1 U.	1 U.	1 U.	1 U.	1 U.	1 U.	1 U.	1 U.	1 U.	1 U.	1 U.	
	ACT 5.3	Coordinació Pasturatge i Maneig Biomassa Forestal	6	133,33	800,00										1 U.	1 U.	1 U.	1 U.	1 U.	1 U.	1 U.	
	ACT 5.4	Pla de Promoció de Consum Local i Responsable	1	S.A.E	0,00											1 U.						
	Subtotal				800,00 €																	
Prevenció de la Propagació	ACT 6.1	Adaptació i Manteniment de la Xarxa Viària Existent	34,38km	2125€/km	73.057,50	XFB 3.4	XFB 3.2	XFB 3.7	XFB 3.1	XAB 1.9	XAB 1.5	XVR 0.2	XVR 0.3	XVR 0.1	XAB 1.1	XAB 1.3	XAB 1.2	XAB 1.8				
						5,5 km	1,58km	2,8km	3,4km	2,4km	4,5km	1,9km	3,1km	2,1km	3,1km	1,3km	0,9km	1,8km	0km	0km		
	ACT 6.2	Nova Apertura d'Àrees Tallafocs Sobre Vials	4,7ha	1275,6€/ha	5.995,32	TVB 1.3	TVB 1.2.1	TVB 1.1														
						1,09ha	2,41ha	1,2ha														
	ACT 6.3	Creació de Tallafocs Perimetrals	2ha	300€/ha	600,00				TPB 2.1	TPB 2.2												
									1ha	1ha												
	ACT 6.4	Manteniment Àrees Tallafocs TM Benimodo	D.Selectiu: 11,7ha	300€/ha	3.510,00			TVB 1.3	TVB 1.2.1	TVB 1.1	TPB 2.1	TVB 1.3	TVB 1.2.1	TVB 1.2.2	TVB 1.1	TPB 2.1	TVB 1.3	TVB 1.2.1	TVB 1.2.2	TVB 1.1	TPB 2.1	TVB 1.3
		D.Total: 16,2 ha	300€/ha	4.860,00				1,38ha	0,69ha	0,5ha	1,12ha	1,38ha	0,69ha	0,5ha	1,12ha	1,38ha	0,69ha	0,5ha	1,12ha	1,38ha	0,69ha	0,5ha
									1,09ha	2,41ha	1,2ha	1ha	2,09ha	1,41ha	1,2ha	1ha	2,09ha	1,41ha	1,2ha			
ACT 6.5	Adaptació de la Xarxa Hídrica Existent per l'Us Múltiple	3	100	300,00	HB-219	HB-218	HB-226															
ACT 6.6	Adaptació de Balsa de Reg Partida el Paradís Per a l'Us Helicopters	1	600	600,00									BH-001									
Subtotal				88.922,82 €																		
<b>TOTAL</b>		<b>ACT 1 + ACT 2 + ACT 3 + ACT 4 + ACT 5 + ACT 6</b>	<b>130.520,32 €</b>																			

## DOCUMENT 2: ANNEXES

### Annex 1: Aprovació Plenària



#### Ajuntament de Benimodo

ANA MARÍA BARBARROJA TRESCOLÍ, Secretaria General del Ayuntamiento de Benimodo (Valencia), CERTIFICO:

Que el Pleno Municipal, en sesión ordinaria celebrada el día 29 de junio 2020, adoptó entre otros, el siguiente acuerdo:

**“9.- Aprobación del Plan Local contra incendios Forestales de Benimodo.**

*El SR. Alcalde, informa a los Sres. Concejales que integran la corporación municipal, de la necesidad de redactar un Plan Local contra incendios Forestales de Benimodo.*

*El Alcalde informa que la dirección general de prevención de incendios forestales puso en conocimiento de esta administración, la necesidad de elaborar un plan local de prevención de incendios forestales, que son los documentos de planificación territorial en el ámbito municipal constituyen el último eslabón de planificación territorial en la materia.*

*La Ley 3/1993, de 9 de diciembre, Forestal de la Comunidad Valenciana, el art 55.3 dispone que “Las entidades locales con terrenos forestales en sus términos municipales redactarán obligatoriamente planes locales de prevención de incendios forestales (PLPIF) y deberán enviarlos a la administración forestal de su demarcación. Estos planes locales tendrán carácter subordinado respecto a los planes de prevención de incendios forestales de cada demarcación”.*

*En el término municipal de Benimodo, existen dos zonas calificadas como forestales por el PGOU de Benimodo.*

*El Ayuntamiento de Benimodo ha encargado al Ingeniero Forestal que prestan los servicios de asistencia al municipio de Benimodo, la elaboración del Plan Local de prevención de incendios forestales de Benimodo”.*

Sometido a votación, el Pleno Municipal,- [con los votos a favor de los Concejales del Grupo Popular (Sres/as. Teruel Machí; Cortés Clariana; Tortosa Usina; Martínez Fluxá; Martínez Machí; y Jiménez García), y los votos de los Concejales del Grupo Socialista (Sres/as. Lorente Sánchez; Ots Machí y Machí

#### Ajuntament de Benimodo

Plaça Major, 1, Benimodo. 46291 (València). Tel. 961818800. Fax: 962993496

Ana María Barbarroja Trescolí (1 de 2)  
DNI: 300627020  
DNI: 300627020  
HASH: 35d39eaddfa701680e7ec5f9e4840ef



FRANCISCO TERUEL MACHÍ (2 de 2)  
DNI: 300627020  
DNI: 300627020  
HASH: 07412dfe652b53b6f39002994646e8a



Cod Validació: 72DJH4M6G2H93DTY2YN3K74 | Verificació: <https://benimodo.sedelectronica.es/>  
Document signat electrònicament des de la plataforma esPublico Gestiona | Pàgina 1 de 2



**Ajuntament de Benimodo**

---

Buades.)]-, por unanimidad, acuerda:

**Primero.-** Aprobar inicialmente el Plan Local de prevención de incendios Forestales de Benimodo.

**Segundo.-** Remitir a la Conselleria para revisión y en su caso, la aprobación definitiva del plan.

Y para que conste y surta efectos donde convenga y proceda, expido la presente certificación, de orden y con el visto bueno del Sr. Alcalde, D. FRANCISCO TERUEL MACHÍ, en Benimodo en la fecha de la firma.

Vº.Bº.

EL ALCALDE

LA SECRETARIA

Fdo.FRANCISCO TERUEL MACHÍ Fdo. ANA MARÍA BARBARROJA TRESCOLÍ

**DOCUMENTO FIRMADO ELECTRÓNICAMENTE**

---

**Ajuntament de Benimodo**

Plaça Major, 1, Benimodo. 46291 (València). Tel. 961818800. Fax: 962993496



## Annex 2: Pla Local de Cremes



### AJUNTAMENT DE BENIMODO

TELÉFON 253 06 06 - FAX 299 34 96 - PLAÇA MAJOR, 1 - 46291 BENIMODO (VALÈNCIA) - C.I.F. P-46-06300-D

Adjunto procedo a remitir a Vds. certificado del acuerdo Plenario del pasado 28 de noviembre, así como el plan de quemas elaborado para el término Municipal de Benimodo.

Todo ello, a los efectos de que por esa Administración Autonómica se proceda a su aprobación.

Lo que comunico para su conocimiento y efectos oportunos.

Benimodo a 10 de diciembre de 1.996.

EL ALCALDE,



G.V., CONSELLERIA DE AGRICULTURA Y MEDIO AMBIENTE.  
Dirección Territorial.  
C/. San Vicente, número 83.  
46007-VALENCIA.-



**AJUNTAMENT DE BENIMODO**

TELÉFON 253 06 06 - FAX 299 34 96 - PLAÇA MAJOR, 1 - 46291 BENIMODO (VALÈNCIA) - C.I.F. P-46-06300-D

D. ELPIDIO DE JULIAN CASADA, Secretario General del Ayuntamiento de Benimodo, Valencia,

CERTIFICO: Que en sesión ordinaria celebrada por el Ayuntamiento Pleno el día 28 de noviembre de 1.996 se adoptó, entre otros, el siguiente acuerdo:

99.-Aprobación plan de quemas locales.

El Decreto 98/1.995, de 16 de mayo, del Gobierno Valenciano, por el que se aprueba el Reglamento de la Ley 3/1.993, de 9 de diciembre, forestal de la Comunidad Valenciana, establece en su artículo 148 la posibilidad de que las Entidades locales puedan elaborar planes locales de quemas.

El contenido de estos planes viene recogido en el artículo 149 del citado Reglamento.

El plan de quemas elaborado por los servicios de esta Administración, con participación tanto de los servicios forestales de la Conselleria como del consejo agrario local, consta de introducción; características del término Municipal; estructura y organización del plan; vigencia del mismo; medios con los que se cuenta, tanto propios como ajenos; calendario de quemas; y plano.

El Sr. Alcalde destacó el beneficio que supone el que se apruebe este plan, tanto para los agricultores como para evitar que se produzcan incendios, a la vez que dio amplia información sobre los días establecidos para que puedan efectuarse las quemas.

La Corporación, por unanimidad, acuerda:

Primero.-Dar la conformidad al plan de quemas redactado para el término Municipal de Benimodo.

Segundo.-Que se remita a la Generalidad Valenciana, Conselleria de Agricultura y Medio Ambiente, a fin de su aprobación.

Y para que conste y surta efectos donde convenga y proceda, expido la presente certificación de orden y con el visto bueno del Sr. Alcalde, en Benimodo a veintinueve de noviembre de mil novecientos noventa y seis.

VO BQ  
EL ALCALDE,





AJUNTAMENT DE BENIMODO

TELÈFON 253 06 06 - FAX 299 34 96 - PLAÇA MAJOR, 1 - 46291 BENIMODO (VALÈNCIA) - C.I.F. P-46-06300-D

# PLA LOCAL DE CREMADES AL TERME MUNICIPAL DE BENIMODO

27 Dic. 1999





**AJUNTAMENT DE BENIMODO**

TELÉFON 253 06 06 - PLAÇA MAJOR, 1 - 46291 BENIMODO (VALÈNCIA) - C.I.F. P-46-06300-D

**SUMARIO:**

**I.- INTRODUCCIÓN.**

**1.- OBJETIVO Y ALCANCE.**

**II.-CARACTERÍSTICAS DEL TERMINO MUNICIPAL.**

**III.- ESTRUCTURA Y ORGANIZACIÓN DEL PLAN.**

**1.- JUSTIFICACIÓN DEL PLAN.**

**2.-NORMAS DE APLICACIÓN.**

**IV.-VIGENCIA DEL PLAN.**

**V.-MEDIOS.**

27 DIC. 1998





## AJUNTAMENT DE BENIMODO

TELÉFON 253 06 06 - PLAÇA MAJOR, 1 - 46291 BENIMODO (VALÈNCIA) - C.I.F. P-46-06300-D

### I.- INTRODUCCIÓ.-

#### 1.- OBJETIVOS Y ALCANCE.

En el municipio de Benimodo, unos de los riesgos más frecuentes que producen daños, a veces irreparables, en el los bienes de sus habitantes son los INCENDIOS FORESTALES.

Es por ello, que una de las inquietudes de este Ayuntamiento sea, la de la elaboración de un PLAN DE QUEMAS y ordenanzas que regulen las operaciones y actividades que se realicen en torno al terreno forestal existente en nuestro termino municipal.

Aunque corresponda a la Administración de la Generalitat Valenciana la planificación, coordinación y ejecución de las medidas y acciones necesarias para la prevención y lucha contra los incendios forestales, conjuntamente con las demás Administraciones Públicas y en colaboración con los particulares, el Ayuntamiento de Benimodo según la Ley 3/1.993, FORESTAL DE LA COMUNIDAD VALENCIANA en su Capitulo III de los incendios forestales en Artículo 55.3, podrá redactar un plan local de prevención de incendios.

### II.- CARACTERISTICAS DEL TERMINO MUNICIPAL.

La superficie total del termino municipal es de 14.745 hanegadas, de las cuales distinguiremos:

- Terreno de Secano 201,50 hanegadas.
- Erial o monte bajo 1.407,75 hanegadas.
- Improductivo y barrancos 597 hanegadas.  
2.206,25 hanegadas.

Por lo que se deduce que el 15% del termino municipal está expuesto a posibles incendios.

27 DIC. 1998



**AJUNTAMENT DE BENIMODO**

TELÉFON 253 06 06 - PLAÇA MAJOR, 1 - 46291 BENIMODO (VALÈNCIA) - C.I.F. P-46-06300-D

**III.- ESTRUCTURA Y ORGANIZACIÓN DEL PLAN.**

**1.- JUSTIFICACIÓN.**

Teniendo en cuenta la ubicación del término municipal, distinguiremos una única zona de aplicación al desarrollo del plan de quemas.

Alrededor de la zona forestal existe una amplia variedad de cultivos de cítricos y frutales, lo cual representa una diversidad de periodos de poda para los mismos.

Con el fin de atender las peticiones de quema por parte de los agricultores, se hace necesario la implantación de un período estival, ya sea restringida, para la realización de estas operaciones.

Dicha zona abarca una serie de Polígonos y Partidas catastralmente clasificadas, las cuales se enuncian a continuación:

POLIGONO	PARTIDA	SUPERFICIE	RIESGO
1	TOSSAL	830 hg.	ALTO
2	CORRALETS	1.390 hg.	MEDIO
3	ESMOLAORES, CAMI SALT	606 hg.	MEDIO
12	CORRAL DE RIALLA	950 hg.	ALTO
13	CASETA DE RIALLA	1.392 hg.	ALTO
TOTAL HANEGADAS		5.168	

**NORMAS DE APLICACIÓN.**

A los efectos del presente PLAN LOCAL DE QUEMAS, los terrenos del termino municipal, comprendidos dentro de los polígonos enunciados en el apartado II de este Sumario, se incluyen en una i exclusiva zona de ámbito para su desarrollo, el cual se adjunta plano catastral del termino señalado en color amarillo.

Por lo tanto, es prioritario la elaboración de unas normas de aplicación a seguir de las operaciones reguladas en la Orden de 30 de Marzo de 1.994 de la Generalitat Valenciana, las

27 DIC. 1998





## AJUNTAMENT DE BENIMODO

TELÉFON 253 06 06 - PLÇA MAJOR, 1 - 46291 BENIMODO (VALÈNCIA) - C.I.F. P-46-06300-D

cuales afectaran a la superficie del termino anteriormente reseñadas.

### NORMAS.

1.- Las quemas podrán realizarse dentro de la zona durante todos los días de la semana durante los meses de ENERO, FEBRERO, MARZO, ABRIL, MAYO, OCTUBRE, NOVIEMBRE y DICIEMBRE, desde la salida del Sol hasta dos horas antes de su puesta, siempre con el correspondiente permiso o autorización por escrito, expedido por el Ayuntamiento de Benimodo.

2.- En los meses estivales, es decir durante JUNIO, JULIO, AGOSTO y SEPTIEMBRE, las quemas se realizaran desde la salida del Sol, hasta las 11 de la mañana, los LUNES, JUEVES y SÁBADOS exclusivamente. Por consiguiente, siempre con el correspondiente permiso.

Se adjunta CALENDARIO DE QUEMAS.

3.- No se abandonara la vigilancia de la zona de quema, hasta que el fuego este totalmente apagado y transcurran dos horas sin que se observen brasas.

4.- La persona interesada, previamente a la quema, deberá limpiar de brozas y matorral una franja de anchura no inferior, en ningún caso, a los 3 metros alrededor de donde quiera realizar la quema, tomando todas las medidas que considere oportunas, y será en todo momento, el responsable de cuantos daños pueda causar.

5.- El presente plan no tendrá validez en los días con viento. Si iniciados los trabajos de quema, se produjese la aparición de este, se suspenderá inmediatamente la operación y se procederá a apagar el fuego.

27 DIC. 1998





## AJUNTAMENT DE BENIMODO

TELÉFON 253 06 06 - PLAÇA MAJOR, 1 - 46291 BENIMODO (VALÈNCIA) - C.I.F. P-46-06300-D

6.- En cualquier caso no se aplicará el Plan de Quemas en las fechas que coincidan con los días declarados de peligro extremo por la Conselleria de Agricultura y Medio Ambiente. El Plan de Quemas se prorrogara hasta el día siguiente de la desaparición del peligro.

7.- No se permitirá, en ninguna circunstancia la practica de quemas en caminos y desagües de dominio publico.

8.- Quedan prohibidas como medida precautoria general en totalidad de los terrenos ocupados por montes y en las zonas reseñadas en el presente Plan, las acciones o actividades siguientes:

9.- Arrojar fósforos y colillas encendidas.

10.- Encender fuego con la única finalidad de cocinar o calentarse fuera de los lugares preparados o autorizados al efecto.


11.- La instalación o mantenimiento de depósitos o vertederos de residuos solidos que incumplan las condiciones legalmente establecidas para su instalación.

12.- Arrojar basura o cualquier otro tipo de deshecho fuera de las zonas establecidas al efecto.

13.- El lanzamiento de cohetes, globos o artefactos de cualquier clase que contengan fuego o puedan producirlo.

14.- La quema de márgenes de cultivo, de cañizales o matorrales, ligada a algún tipo de aprovechamiento agrícola durante el periodo comprendido entre el Uno de Junio y el Treinta Septiembre.

27 DIC. 2008





AJUNTAMENT DE BENIMODO

TELÉFON 253 06 06 - PLAÇA MAJOR, 1 - 46291 BENIMODO (VALÈNCIA) - C.I.F. P-46-06300-D

IV.- VIGENCIA DEL PLAN.

El presente Plan Local de Quemadas, tendrá una vigencia ilimitada mientras no se produzca modificación o se solicite por alguna o ambas partes, Ayuntamiento de Benimodo y Conselleria de Agricultura y Medio Ambiente.

V.- MEDIOS QUE EL AYUNTAMIENTO DE BENIMODO Y LOS PARTICULARES PUEDEN APORTAR PARA LA CONSECUCCIÓN DE LA ORGANIZACIÓN PROPUESTA.

El termino municipal de Benimodo esta vigilado a lo largo del todo el año por: La Policía Rural, equipados con coche todo terreno.

Un servicio realizado por dos objetores, que prestan el Servicio Social Sustitutorio.

Agentes Forestales de la Conselleria de Agricultura y Medio Ambiente.

Labradores y particulares, llamando al teléfono 085 o por el medio más rápido al Ayuntamiento, Guardia Civil o al Agente de la Autoridad más cercano.

En verano, además: Unidades de vigilancia.

Brigadas forestales.

Benimodo a 28 de Noviembre de 1.996.-

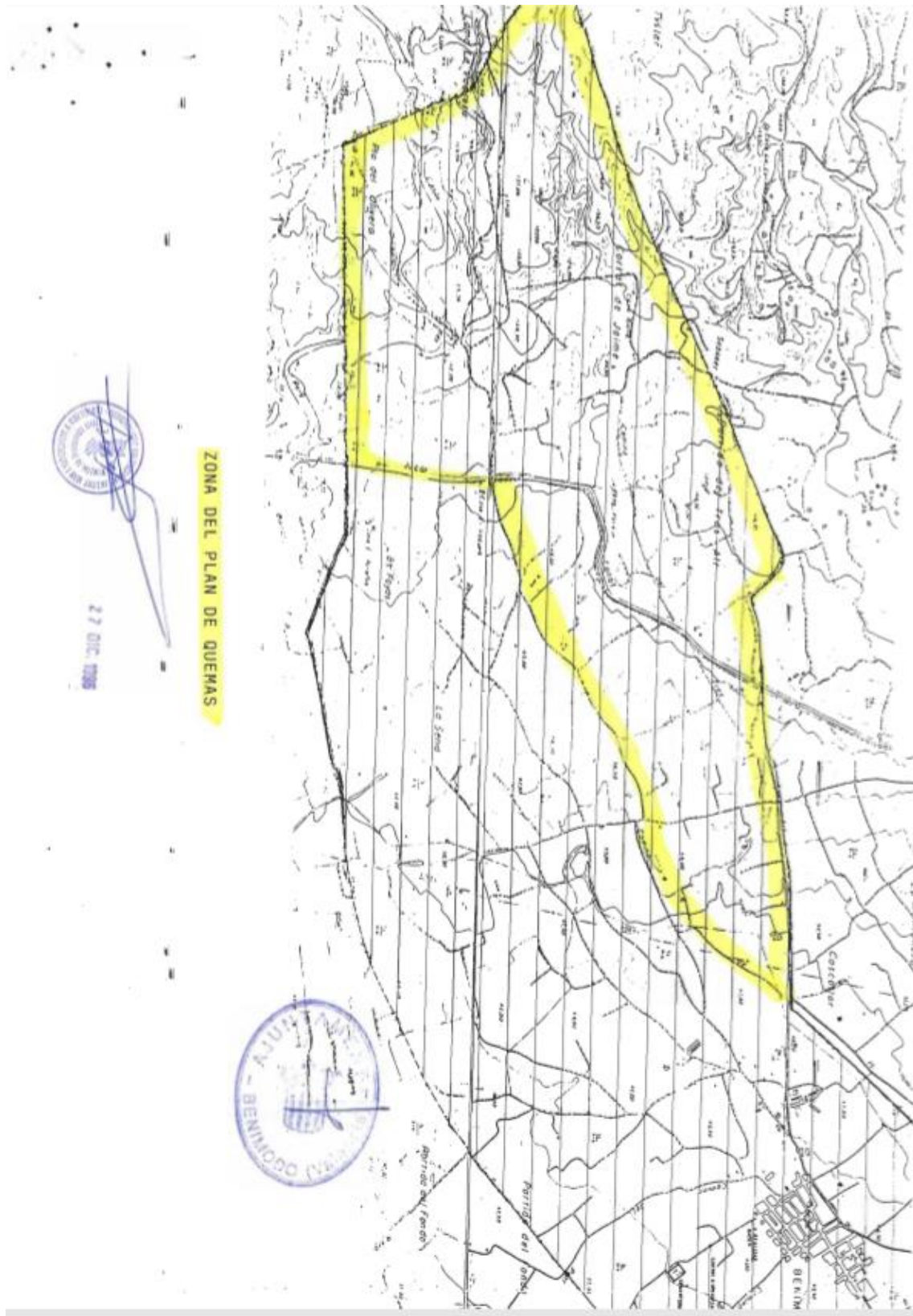
27 DIC. 1996



DILIGENCIA.- APROBADO EN SESION DE 28.11.1996.

EL SECRETARIO,







## Annex 3: Aprovació PNM Ullals del Riu Verd

Num. 5776 / 03.06.2008



64814

**Conselleria de Medi Ambient,  
Aigua, Urbanisme i Habitatge**

*ACORD de 30 de maig de 2008, del Consell, pel qual es declara Paratge Natural Municipal l'enclavament denominat Ullals del Riu Verd, al terme municipal de Benimodo. [2008-6886]*

El Consell, en la reunió del dia 30 de maig de 2008, va adoptar l'acord següent:

L'espai Ullals del Riu Verd posseeix valors naturals, paisatgístics, historico-culturals i relacionats amb els usos recreatius de gran interès, que justificaven l'inici del tràmit per a la seua declaració com a Paratge Natural Municipal.

El Paratge se situa al terme municipal de Benimodo, pertanyent a la comarca de la Ribera Alta, en un enclavament segregat de la unitat principal del terme, a la partida coneguda com el Ressalany.

El seu alt valor natural deriva del seu caràcter de zona humida, el qual determina l'ecosistema present en la zona. Malgrat que es tracta d'un paratge reduït, aquest presenta un important valor ecològic i paisatgístic, a causa de la seua singularitat en un entorn agrícola i fortament antropitzat.

Els Ullals del Riu Verd es troben inclosos en el Catàleg de Zones Húmedes de la Comunitat Valenciana, dins de l'epígraf de brolladors i, al seu torn, formen part del Lloc d'Interès Comunitari del mateix nom que comprèn, a més de la zona concreta que ens ocupa, un tram del mateix riu.

La descàrrega en el pla litoral de l'aqüífer de la serra de l'Ave, que s'emmarca en el sistema aquífer del massís del Caroig, alimenta l'ullal que dona origen al riu Verd, els 11 km de traçat del qual transcorren íntegrament per la comarca de la Ribera Alta, fins a la desembocadura en el Xúquer, a l'altura d'Alzira.

Dins de l'espai, malgrat la forta antropització de l'entorn, es conserva en gran manera la vegetació pròpia dels aiguamolls mediterrànies, amb espècies com el canyís (*Phragmites communis*), present a les zones inundades juntament amb la boga (*Typha latifolia*), la jonca d'estany (*Scirpus tabernaemontani*), el lliri groc (*Iris pseudocorus*), la *Hydrocotyle vulgaris*, la llengua d'oca (*Potamogeton nodosus*), l'espiga d'aigua (*Potamogeton pectinatus*) i esbarzers (*Rubus ulmifolius*) a la vora de la làmina d'aigua, les quals constitueixen l'hàbitat idoni per a un gran nombre d'espècies de peixos, aus, rèptils, amfibis i invertebrats.

La fauna que habita l'espai presenta un especial interès, que justificaria per ella sola la seua protecció. El grup de les aus, el més representatiu, disposa de la presència d'espècies com el xoriguer (*Falco tinnunculus*), blauet (*Alcedo atthis*), oroneta (*Hirundo rustica*), xitxarra de canyar (*Acrocephalus scirpaceus*), agró blau (*Ardea cinerea*), cabussonet (*Tachybaptus ruficollis*) i polla d'aigua (*Gallinula chloropus*). Es destacable, així mateix, que els ullals del Riu Verd alberguen les úniques poblacions a escala mundial dels petxinots *Theodoxus valentinus* i *Theodoxus velascoi*, aquest últim catalogat en perill d'extinció en el Catàleg Valencià d'Espècies de Fauna Amenazades.

També cal mencionar que el Lloc d'Interès Comunitari del qual forma part el paratge alberga una de les poblacions de samaruc (*Valencia hispanica*), espècie inclosa en la categoria en perill d'extinció en el Catàleg nacional d'espècies amenaçades i en el Catàleg Valencià d'Espècies de Fauna Amenazades, en millor estat de conservació dins de la seua àrea de distribució.

Quant a elements del patrimoni cultural, en l'àmbit del paratge es troba la Casa de Màquines o Motor de Ressalany, edifici que data de principis del segle XX. Es tracta d'una construcció amb un elevat valor etnològic i artístic, la qual forma part de l'Inventari de béns immobles del planejament urbanístic de Benimodo.

Per tot això, i a iniciativa de l'Ajuntament de Benimodo, la Generalitat, en l'exercici de les seues competències autonòmiques en la

**Conselleria de Medio Ambiente,  
Agua, Urbanismo y Vivienda**

*ACUERDO de 30 de mayo de 2008, del Consell, por el que se declara Paraje Natural Municipal el enclave denominado Ullals del Riu Verd, en el término municipal de Benimodo. [2008-6886]*

El Consell, en la reunió del dia 30 de mayo de 2008, adoptó el siguiente Acuerdo:

El espacio Ullals del Riu Verd posee valores naturales, paisajísticos, histórico-culturales y relacionados con los usos recreativos de gran interés, que justificaban el inicio del trámite para su declaración como Paraje Natural Municipal.

El Paraje se sitúa en el término municipal de Benimodo, perteneciente a la comarca de la Ribera Alta, en un enclave segregado de la unidad principal del término, en la partida conocida como el Ressalany.

Su alto valor natural deriva de su carácter de zona húmeda, que determina el ecosistema presente en la zona. A pesar de lo reducido del Paraje, éste presenta un importante valor ecológico y paisajístico, debido a su singularidad en un entorno agrícola y fuertemente antropizado.

Los Ullals del Riu Verd se hallan incluidos en el Catálogo de Zonas Húmedas de la Comunitat Valenciana, dentro del epígrafe de manantiales y, a su vez, forman parte del Lugar de Interés Comunitario del mismo nombre, que comprende, además de la zona concreta que nos ocupa, un tramo del propio río.

La descarga en el llano litoral del acuífero de la sierra del Ave, que se encuadra en el sistema acuífero del Macizo del Caroig, alimenta el Ullal, que da origen al Riu Verd, cuyos 11 km de trazado transcurren íntegramente por la comarca de la Ribera Alta, hasta su desembocadura en el Xúquer, a la altura de Alzira.

Dentro del espacio, pese a la fuerte antropización del entorno, se conserva en gran medida la vegetación propia de los humedales mediterráneos, con especies como el carrizo (*Phragmites communis*), presente en las zonas inundadas junto con la boga (*Typha latifolia*), el junco de laguna (*Scirpus tabernaemontani*), el lirio amarillo (*Iris pseudocorus*), el sombrerillo de agua (*Hydrocotyle vulgaris*), la filigrana mayor (*Potamogeton nodosus*), el pie de rana (*Potamogeton pectinatus*) y zarzas (*Rubus ulmifolius*) en las orillas de la lámina de agua; que constituyen el hábitat idóneo para un gran número de especies de peces, aves, reptiles, anfibios e invertebrados.

La fauna que habita en el espacio presenta un especial interès, que justificaria por sí solo la protección del mismo. El grupo de las aves, el más representativo, cuenta con la presencia de especies como el cernicalo (*Falco tinnunculus*), martin pescador (*Alcedo atthis*), golondrina (*Hirundo rustica*), carricero (*Acrocephalus scirpaceus*), garza real (*Ardea cinerea*), zampullín chico (*Tachybaptus ruficollis*) y polla de agua (*Gallinula chloropus*). Es destacable, asimismo, que los Ullals del Riu Verd albergan las únicas poblaciones a escala mundial de *Theodoxus valentinus* y *Theodoxus velascoi*, esta última catalogada como en peligro de extinción en el Catálogo Valenciano de Especies de Fauna Amenazadas.

También cabe mencionar que el Lugar de Interés Comunitario del que forma parte el Paraje alberga una de las poblaciones de samaruc (*Valencia hispanica*), especie incluida en la categoría en peligro de extinción en el Catálogo Nacional de Especies Amenazadas y en el Catálogo Valenciano de Especies de Fauna Amenazadas, en mejor estado de conservación dentro de su área de distribución.

En cuanto a elementos del patrimonio cultural, en el ámbito del Paraje se encuentra la Casa de Máquinas o Motor de Ressalany, edificio que data de principios del siglo XX. Se trata de una construcción con un elevado valor etnológico y artístico, la cual forma parte del Inventario de Bienes Inmuebles del planeamiento urbanístico de Benimodo.

Por todo ello, y a iniciativa del Ayuntamiento de Benimodo, la Generalitat, en el ejercicio de sus competencias autonómicas en la

matèria, considera necessària la declaració d'un règim especial de protecció i conservació dels valors naturals d'aquest espai.

Així, la Llei 11/1994, de 27 de desembre, de la Generalitat, d'Espais Naturals Protegits de la Comunitat Valenciana, estableix la figura de protecció denominada Paratge Natural Municipal, la qual es regula posteriorment en el Decret 161/2004, de 3 de setembre, del Consell, la qual s'adapta a les característiques d'aquest enclavament i permet la via jurídica idònia per a la consecució dels objectius previstos.

Per això, vistos els valors naturals i l'interès d'aquest, tenint en compte l'interès de l'Ajuntament de Benimodo, una vegada complits els tràmits previstos en el Decret 161/2004, de 3 de setembre, del Consell, de Regulació dels Paratges Naturals Municipals, i a proposta del conseller de Medi Ambient, Aigua, Urbanisme i Habitatge, el Consell

#### ACORDA

##### *Primer. Objecte*

1. Es declara paratge natural municipal la zona denominada Ullals del Riu Verd, al terme municipal de Benimodo, i s'estableix per a aquest un règim jurídic de protecció d'acord amb les normes bàsiques contingudes en la Llei 11/1994, de 27 de desembre, de la Generalitat, d'Espais Naturals Protegits de la Comunitat Valenciana.

2. En raó de l'interès botànic, ecològic, geomorfològic i paisatgístic del paratge natural municipal, aquest règim jurídic està orientat a protegir la integritat dels ecosistemes naturals, i no s'hi admet cap ús o activitat que pose en perill la conservació dels valors que motiven la seua declaració.

##### *Segon. Àmbit territorial*

1. El paratge natural municipal es localitza al terme municipal de Benimodo, a la província de València, i la seua delimitació descriptiva i gràfica figura en els annexos I i II d'aquest acord, respectivament.

2. En cas de discrepància entre la delimitació descriptiva i la delimitació gràfica, prevaldrà la primera d'aquestes.

##### *Tercer. Administració i gestió*

1. L'administració i gestió del paratge natural municipal correspon a l'Ajuntament de Benimodo.

2. La direcció general amb competències en matèria de espais naturals protegits designarà un tècnic dels Serveis Territorials de València, de la conselleria de Medi Ambient, Aigua, Urbanisme i Habitatge, que prestarà assistència tècnica i assessorament en la gestió del paratge natural municipal.

##### *Quart. Règim de protecció*

Amb caràcter general, podran continuar efectuant-se les activitats tradicionals compatibles amb les finalitats que motiven aquesta declaració, d'acord amb les seues regulacions específiques i el que estableix aquest acord i el corresponent Pla especial de protecció del Paratge Natural Municipal Ullals del Riu Verd.

En l'àmbit del Paratge Natural Municipal, les competències de les administracions públiques s'hauran d'exercir de manera que queden preservats tots els valors geomorfològics, botànics, ecològics, paisatgístics i naturals del paratge natural municipal, i s'hi hauran d'avaluar amb especial atenció els possibles impactes ambientals produïts per les actuacions exteriors a aquest.

##### *Cinquè. Pla Especial de Protecció*

1. Per raó del que estableix l'article 7 del Decret 161/2004, de 3 de setembre, del Consell, de regulació dels Paratges Naturals Municipals, s'aprova el Pla Especial de Protecció del Paratge Natural Municipal Ullals del Riu Verd, al terme municipal de Benimodo.

2. En l'annex III d'aquest acord s'inclou la part dispositiva de l'esmentat Pla Especial de Protecció del Paratge Natural Municipal Ullals del Riu Verd.

matèria, considera necesaria la declaración de un régimen especial de protección y conservación de los valores naturales de este espacio.

Así, la Ley 11/1994, de 27 de diciembre, de la Generalitat, de Espacios Naturales Protegidos de la Comunitat Valenciana, establece la figura de protección denominada Paraje Natural Municipal, que se regula posteriormente por el Decreto 161/2004, de 3 de septiembre, del Consell, que se adapta a las características de este enclave y permite la vía jurídica idónea para la consecución de los objetivos previstos.

Por ello, vistos a los valores naturales e interés del mismo, el interés del Ayuntamiento de Benimodo, habiéndose cumplido los trámites previstos en el Decreto 161/2004, de 3 de septiembre, del Consell, de Regulación de los Parajes Naturales Municipales, y a propuesta del conseller de Medio Ambiente, Agua, Urbanismo y Vivienda, el Consell

#### ACUERDA

##### *Primero. Objeto*

1. Se declara Paraje Natural Municipal la zona denominada Ullals del Riu Verd, en el término municipal de Benimodo, estableciéndose para el mismo un régimen jurídico de protección, de Acuerdo con las normas básicas contenidas en la Ley 11/1994, de 27 de diciembre, de la Generalitat, de Espacios Naturales Protegidos de la Comunitat Valenciana.

2. En razón del interés botánico, ecológico, geomorfológico y paisajístico del Paraje Natural Municipal, dicho régimen jurídico está orientado a proteger la integridad de los ecosistemas naturales, no admitiéndose uso o actividad que ponga en peligro la conservación de los valores que motivan su declaración.

##### *Segundo. Ámbito territorial*

1. El Paraje Natural Municipal se localiza en el término municipal de Benimodo, en la provincia de València, figurando su delimitación descriptiva y gráfica en los anexos I y II del presente Acuerdo, respectivamente.

2. En caso de discrepancia entre la delimitación descriptiva y la delimitación gráfica, prevalecerá la primera de ellas.

##### *Tercero. Administración y gestión*

1. La administración y gestión del Paraje Natural Municipal corresponde al Ayuntamiento de Benimodo.

2. La Dirección General con competencias en materia de espacios naturales protegidos designará un técnico de los servicios territoriales de València, de la conselleria de Medio Ambiente, Agua, Urbanismo y Vivienda, que prestará asistencia técnica y asesoramiento en la gestión del Paraje Natural Municipal.

##### *Cuarto. Régimen de protección*

Con carácter general, podrán continuar desarrollándose las actividades tradicionales compatibles con las finalidades que motivan esta declaración, de Acuerdo con sus regulaciones específicas y lo establecido por el presente Acuerdo y el correspondiente Plan Especial de Protección del Paraje Natural Municipal Ullals del Riu Verd.

En el ámbito del Paraje Natural Municipal, las competencias de las Administraciones Públicas se ejercerán de modo que queden preservados todos los valores geomorfológicos, botánicos, ecológicos, paisajísticos y naturales del Paraje Natural Municipal, evaluando con especial atención los posibles impactos ambientales producidos por las actuaciones exteriores al mismo.

##### *Quinto. Plan Especial de Protección*

1. En virtud de lo establecido en el artículo 7 del Decreto 161/2004, de 3 de septiembre, del Consell, de Regulación de los Parajes Naturales Municipales, se aprueba el Plan Especial de Protección del Paraje Natural Municipal Ullals del Riu Verd, en el término municipal de Benimodo.

2. En el anexo III de este acuerdo se incluye la parte dispositiva del citado Plan Especial de Protección del Paraje Natural Municipal Ullals del Riu Verd.

3. Les disposicions del Pla especial de protecció seran vinculants tant per a les administracions públiques com per als particulars.

*Sisè. Consell de Participació del Paratge Natural Municipal*

1. Es crea el Consell de Participació del Paratge Natural Municipal Ullals del Riu Verd, com a òrgan col·legiat de caràcter consultiu, amb la finalitat de col·laborar en la gestió i canalitzar la participació dels propietaris i els interessos socials i econòmics afectats.

2. El Consell de Participació estarà compost per:

a) Tres representants escollits per l'Ajuntament de Benimodo, un dels quals actuarà com a secretari del Consell de Participació.

b) Un representant de la Confederació Hidrogràfica del Xúquer.

c) Un representant de la direcció general amb competències en matèria de espais naturals protegits dels Serveis Territorials de València, de la conselleria de Medi Ambient, Aigua, Urbanisme i Habitatge.

d) Un representant dels propietaris de terrenys inclosos en l'àmbit del paratge natural municipal, distint de l'Ajuntament i de la Confederació Hidrogràfica del Xúquer. En el cas que no n'hi haja o que renunciï a participar en aquest òrgan, se sumará aquest lloc a la representació del grup e).

e) Un representant dels interessos socials, institucionals o econòmics, afectats o que col·laboren en la conservació dels valors naturals a través de l'activitat científica, l'acció social, l'aportació de recursos de qualsevol classe o els objectius de la qual coincidisquen amb la finalitat de l'espai natural protegit.

L'Ajuntament podrà proposar la modificació de la composició del Consell de Participació per a donar cabuda a altres representants de col·lectius amb interessos en el paratge natural municipal. La modificació de la composició del Consell de Participació haurà de ser aprovada per acord del Consell.

3. El Consell de Participació del Paratge Natural Municipal Ullals del Riu Verd es constituirà en el termini de sis mesos des de la declaració del Paratge.

Seràn funcions d'aquest òrgan col·legiat de caràcter consultiu les previstes en l'article 50 de la Llei 11/1994, de 27 de desembre, de la Generalitat, d'Espais Naturals Protegits de la Comunitat Valenciana.

4. El president del Consell de Participació serà nomenat per l'Ajuntament de Benimodo, entre els membres del Consell de Participació.

5. Amb l'objecte d'establir un funcionament adequat en l'actuació del Consell de Participació, es podran aprovar unes normes internes de funcionament.

*Setè. Execució i desenvolupament*

S'autoritza al conseller de Medi Ambient, Aigua, Urbanisme i Habitatge perquè, en l'àmbit de les seues competències, dicte el que calga per a l'execució i el desenvolupament d'aquest acord.

*Vuitè. Efectes i revisió*

1. Aquest acord produirà efecte a partir del dia que es publique en el *Diari Oficial de la Comunitat Valenciana*.

2. Qualsevol modificació del que estableix aquest acord haurà de ser aprovada, al seu torn, per acord del Consell, i en aquest cas haurà de seguir els mateixos tràmits.

Contra aquest acord, les persones interessades podran interposar recurs contenciós-administratiu en el termini de dos mesos, comptadors a partir de l'endemà de la publicació d'aquest acord en el *Diari Oficial de la Comunitat Valenciana*, davant de la Sala Contenciós-Administrativa del Tribunal Superior de Justícia de la Comunitat Valenciana, de conformitat amb el que disposa l'article 10 i concordants de la Llei Reguladora de la Jurisdicció Contenciós-Administrativa.

Tot això sense perjudici de la interposició del recurs potestatiu de reposició davant del Consell, en el termini d'un mes des de l'endemà de la publicació del present acord en el *Diari Oficial de la Comunitat*

3. Las disposiciones del Plan Especial de Protección serán vinculantes tanto para las Administraciones Públicas como para los particulares.

*Sexto. Consejo de Participación del Paraje Natural Municipal*

1. Se crea el Consejo de Participación del Paraje Natural Municipal Ullals del Riu Verd, como órgano colegiado de carácter consultivo, con la finalidad de colaborar en la gestión y canalizar la participación de los propietarios e intereses sociales y económicos afectados.

2. El Consejo de Participación estará compuesto por:

a) Tres representantes elegidos por el Ayuntamiento de Benimodo, uno de los cuales actuará como Secretario del Consejo de Participación.

b) Un representante de la Confederación Hidrográfica del Júcar.

c) Un representante de la Dirección General con competencias en materia de espacios naturales protegidos de los servicios territoriales de València, de la conselleria de Medio Ambiente, Agua, Urbanismo y Vivienda.

d) Un representante de los propietarios de terrenos incluidos en el ámbito del Paraje Natural Municipal, distintos del Ayuntamiento y de la Confederación Hidrográfica del Júcar. En caso de no existir o renunciar a participar en dicho órgano, se sumará este puesto a la representación del grupo e).

e) Un representante de los intereses sociales, institucionales o económicos, afectados o que colaboren en la conservación de los valores naturales a través de la actividad científica, la acción social, la aportación de recursos de cualquier clase o cuyos objetivos coincidan con la finalidad del espacio natural protegido.

El Ayuntamiento podrá proponer la modificación de la composición del Consejo de Participación para dar cabida a otros representantes de colectivos con intereses en el Paraje Natural Municipal. La modificación de la composición del Consejo de Participación deberá ser aprobada por Acuerdo del Consell.

3. El Consejo de Participación del Paraje Natural Municipal Ullals del Riu Verd se constituirà en el plazo de seis meses desde la declaración del Paraje.

Seràn funciones de dicho órgano colegiado de carácter consultivo las previstas en el artículo 50 de la Ley 11/1994, de 27 de diciembre, de la Generalitat, de Espacios Naturales Protegidos de la Comunitat Valenciana.

4. El Presidente del Consejo de Participación será nombrado por el Ayuntamiento de Benimodo, de entre los miembros del Consejo de Participación.

5. Con el objeto de establecer un funcionamiento adecuado en la actuación del Consejo de Participación, se podrán aprobar unas normas internas de funcionamiento.

*Séptimo. Ejecución y desarrollo*

Se autoriza al conseller de Medio Ambiente, Agua, Urbanismo y Vivienda para que, en el marco de sus competencias, dicte lo necesario para la ejecución y desarrollo del presente Acuerdo.

*Octavo. Efectos y revisión*

1. El presente Acuerdo producirá efectos a partir del día de su publicación en el *Diari Oficial de la Comunitat Valenciana*.

2. Cualquier modificación de lo establecido en el presente Acuerdo deberá ser aprobada, a su vez, por Acuerdo del Consell, debiendo seguirse en tal caso los mismos trámites.

Contra el presente Acuerdo, los interesados podrán interponer recurso contenciós-administratiu en el plazo de dos meses, contados a partir del día siguiente al de la publicación de este acuerdo en el *Diari Oficial de la Comunitat Valenciana*, ante la Sala de lo Contenciós-administratiu del Tribunal Superior de Justícia de la Comunitat Valenciana, de conformidad con lo que dispone el artículo 10 y concordantes de la Ley Reguladora de la Jurisdicció Contenciós-administrativa.

Todo ello sin perjuicio de la interposición del recurso potestatiu de reposició ante el Consell, en el plazo de un mes desde el día siguiente al de la publicación del presente Acuerdo en el *Diari Oficial*

*Valenciana*, d'acord amb el que disposen els articles 116 i 117 de la Llei 30/1992, de 26 de novembre, de Règim Jurídic de les Administracions Públiques i del Procediment Administratiu Comú, modificada per la Llei 4/1999, de 13 de gener.

València, 30 de maig de 2008

El vicepresident primer i secretari del Consell,  
VICENTE RAMBLA MOMPLET

ANNEX I

DELIMITACIÓ DEL PARATGE NATURAL MUNICIPAL  
ULLALS DEL RIU VERD

1. L'àmbit territorial del Paratge Natural Municipal Ullals del Riu Verd se situa al terme municipal de Benimodo, pertanyent a la comarca de la Ribera Alta, província de València, en un enclavament segregat de la unitat principal del terme, a una distància d'uns 8 kms. del nucli urbà, a la partida coneguda com el Ressalany.

Els límits del paratge són els següents: nord, cultius de regadiu del municipi de Benimodo; est, cultius de regadiu del municipi de Benimodo i part de la zona humida que pertany a Masalavés; sud, camí de la Reva i parcel·les de cultiu abandonades i oest, cultius de regadiu del municipi de Benimodo.

Inclou les següents parcel·les cadastrals del terme municipal de Benimodo:

- Parcel·les 268, 9001 i 9500 del polígon 15.
- Parcel·la 77 del polígon 16.

2. Delimitació geogràfica: el Paratge queda delimitat pel polígon els vèrtexs del qual, amb les corresponents coordenades, que consideren el sistema de referència European Datum 1950 (ED 50) i el sistema cartogràfic UTM (fus 30 N), s'inclouen en un arxiu que es troba a disposició de qui desitge consultar-lo en format digital en les dependències de la Direcció General de Gestió del Medi Natural.

3. La superfície total del paratge és de 2,26 hectàrees.

*de la Comunitat Valenciana*, de acuerdo con lo que disponen los artículos 116 y 117 de la Ley 30/1992, de 26 de noviembre, de Régimen Jurídico de las Administraciones Públicas y del Procedimiento Administrativo Común, modificada por la Ley 4/1999, de 13 de enero.

València, 30 de mayo de 2008

El vicepresident primer i secretari del Consell,  
VICENTE RAMBLA MOMPLET

ANEXO I

DELIMITACIÓN DEL PARAJE NATURAL MUNICIPAL  
ULLALS DEL RIU VERD

1. El ámbito territorial del Paraje Natural Municipal Ullals del Riu Verd se situa en el término municipal de Benimodo, perteneciente a la comarca de la Ribera Alta, provincia de València, en un enclavado segregado de la unidad principal del término, a una distancia de unos 8 kms. del núcleo urbano, en la partida conocida como el Ressalany.

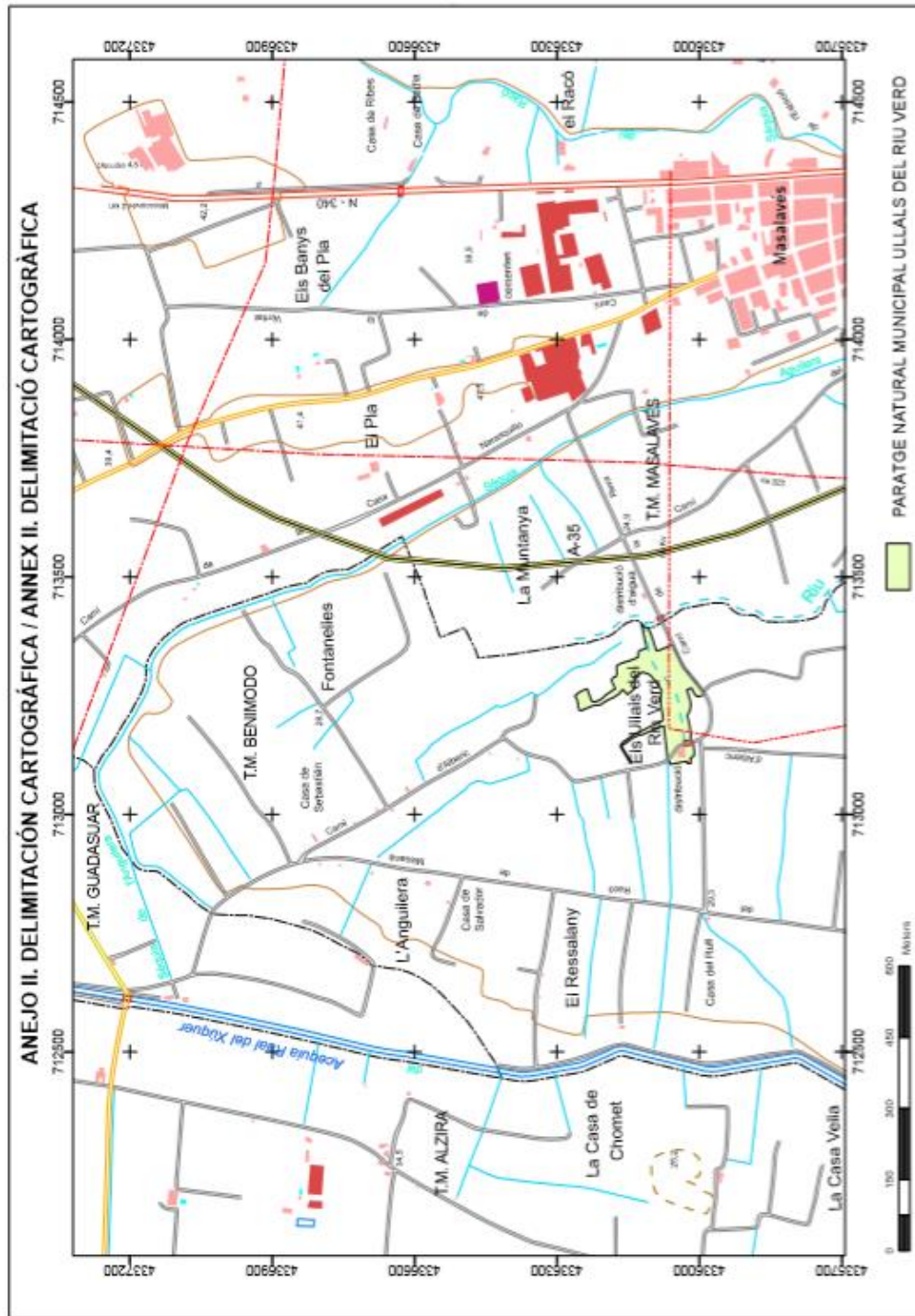
Los límites del Paraje son los siguientes: norte, cultivos de regadío del municipio de Benimodo; este, cultivos de regadío del municipio de Benimodo y parte de la zona húmeda que pertenece a Masalavés; sur, Camino de la Reva y parcelas de cultivo abandonadas, y oeste, cultivos de regadío del municipio de Benimodo.

Incluye las siguientes parcelas catastrales del término municipal de Benimodo:

- Parcelas 268, 9001 y 9500 del polígono 15.
- Parcela 77 del polígono 16.

2. Delimitación geográfica: el Paraje queda delimitado por el polígono cuyos vértices, con sus correspondientes coordenadas, que consideran el sistema de referencia European Datum 1950 (ED 50) y el sistema cartográfico UTM (huso 30 N), se incluyen en un archivo que se halla a disposición de quien desee consultarlo en formato digital en las dependencias de la Dirección General de Gestión del Medio Natural.

3. La superficie total del Paraje es de 2,26 hectáreas.



ANNEX III

PART DISPOSITIVA DEL PLA ESPECIAL DE PROTECCIÓ DEL PARATGE NATURAL MUNICIPAL ULLALS DEL RIU VERD, AL TERME MUNICIPAL DE BENIMODO

TÍTOL I  
DISPOSICIONS GENERALS

Article 1. Naturalesa del pla

Aquest pla especial (PE) es redacta a l'empara de la Llei 11/1994, de 27 de desembre, de la Generalitat, d'Espais Naturals Protegits de la Comunitat Valenciana. Constitueix, per tant, un dels plans especials previstos en els articles 177 i següents del Reglament d'Ordenació i Gestió Territorial i Urbanística, aprovat mitjançant el Decret 67/2006, de 19 de maig, del Consell.

Article 2. Finalitat

L'objectiu genèric pel qual es redacta aquest PE és l'establiment de les mesures necessàries per a garantir la protecció del paratge Ullals del Riu Verd, quant a la conservació i millora de la fauna i flora, com també de les singularitats geològiques, paisajístiques i culturals que presenta. El PE constitueix, per tant, el marc que regularà el règim de l'espai natural, els usos i activitats i l'ús públic d'aquest.

Article 3. Àmbit

1. Aquest àmbit territorial correspon a part de la zona humida denominada Naixement del Riu Verd, inclosa en el Catàleg de Zones Húmedes de la Comunitat Valenciana, situada dins del municipi de Benimodo, a la partida del Ressalany, i inclou les parcel·les que se citen en l'annex 1 de la memòria informativa.

2. El paratge té una superfície de 2,26 hectàrees.

Article 4. Efectes

1. De conformitat amb el que disposa l'article 42 de la Llei 11/1994, de 27 de desembre, de la Generalitat, d'Espais Naturals Protegits de la Comunitat Valenciana, el PE s'haurà d'ajustar al que preveu la legislació urbanística.

2. Les determinacions d'aquest PE seran d'aplicació directa i prevaldran sobre el planejament urbanístic municipal.

3. El planejament urbanístic municipal que s'aproveu després de l'entrada en vigor d'aquest PE haurà d'ajustar-se a les determinacions protectores contingudes en aquest, i assignar les classificacions i qualificacions del sòl d'acord amb les normes i criteris ací establits, de manera que es respecten les limitacions d'ús imposades pel PE.

4. Les determinacions d'aquest Pla s'entendran sense perjudici de les contingudes en les legislacions sectorials i, en particular, de les normes, reglaments o plans que s'aproven per al desenvolupament i el compliment de la finalitat protectora d'aquest Pla, com també les d'aquells destinats a la millora de la qualitat de vida dels ciutadans i el desenvolupament sostenible. En el cas que la normativa continguda en aquest Pla resulte més detallada o protectora, s'aplicarà aquesta amb preferència sobre la continguda en la legislació sectorial, sempre que no entre en contradicció amb la finalitat d'aquesta. En tot cas, l'aprofitament urbanístic dels terrenys es realitzarà d'acord amb les previsions d'aquest PE.

Article 5. Tramitació, vigència i revisió

1. El PE es tramitarà segons la legislació vigent.

2. Les determinacions del PE entraran en vigor a partir del dia que es publique en el *Diari Oficial de la Comunitat Valenciana* i seguiran vigents fins que no es revise el Pla, per haver canviat suficientment les circumstàncies o els criteris que han determinat la seua aprovació.

3. La revisió o modificació de les determinacions del pla podrà realitzar-se en qualsevol moment, seguint els mateixos tràmits que s'hagen seguit per a la seua aprovació i, per tant, estarà sotmesa al procediment d'avaluació d'impacte ambiental.

ANEXO III

PARTE DISPOSITIVA DEL PLAN ESPECIAL DE PROTECCIÓN DEL PARAJE NATURAL MUNICIPAL ULLALS DEL RIU VERD, EN EL TÉRMINO MUNICIPAL DE BENIMODO

TÍTULO I  
DISPOSICIONES GENERALES

Artículo 1. Naturaleza del Plan

El presente Plan Especial (PE) se redacta al amparo de la Ley 11/1994, de 27 de diciembre, de la Generalitat, de Espacios Naturales Protegidos de la Comunitat Valenciana. Constituye, por tanto, uno de los Planes Especiales previstos en los artículos 177 y siguientes del Reglamento de Ordenación y Gestión Territorial y Urbanística, aprobado mediante el Decreto 67/2006, de 19 de mayo, del Consell.

Artículo 2. Finalidad

El objetivo genérico por el cual se redacta este PE es el establecimiento de las medidas necesarias para garantizar la protección del Paraje Ullals del Riu Verd, en razón de la conservación y mejora de la fauna y flora, así como de las singularidades geológicas, paisajísticas y culturales que presenta. El PE constituye, por tanto, el marco que regulará el régimen del espacio natural, los usos y actividades y el uso público del mismo.

Artículo 3. Ámbito

1. Este ámbito territorial corresponde a parte de la zona húmeda denominada Nacimiento del Riu Verd, incluida en el Catálogo de Zonas Húmedas de la Comunitat Valenciana, situada dentro del municipio de Benimodo, en la partida del Ressalany, e incluye las parcelas que se citan en el anejo 1 de la Memoria Informativa.

2. El Paraje tiene una superficie de 2,26 hectáreas.

Artículo 4. Efectos

1. De conformidad con lo dispuesto en el artículo 42 de la Ley 11/1994, de 27 de diciembre, de la Generalitat, de Espacios Naturales Protegidos de la Comunitat Valenciana, el PE se ajustará a lo previsto en la legislación urbanística.

2. Las determinaciones de este PE serán de aplicación directa y prevalecerán sobre el planeamiento urbanístico municipal.

3. El planeamiento urbanístico municipal que se apruebe con posterioridad a la entrada en vigor de este PE deberá ajustarse a las determinaciones protectoras contenidas en el mismo, asignando las clasificaciones y calificaciones del suelo con arreglo a las normas y criterios aquí establecidos, de forma que se respeten las limitaciones de uso impuestas por el PE.

4. Las determinaciones de este Plan se entenderán sin perjuicio de las contenidas en las legislaciones sectoriales y, en particular, de las normas, reglamentos o planes que se aprueben para el desarrollo y cumplimiento de la finalidad protectora de este Plan, así como las de aquellos destinados a la mejora de la calidad de vida de los ciudadanos y el desarrollo sostenible. En el caso de que la normativa contenida en este plan resultara más detallada o protectora se aplicará ésta con preferencia sobre la contenida en la legislación sectorial, siempre que no esté en contradicción con la finalidad de la misma. En todo caso, el aprovechamiento urbanístico de los terrenos se realizará de Acuerdo con las previsions de este PE.

Artículo 5. Tramitación, vigencia y revisión

1. El PE se tramitará según la legislación vigente.

2. Las determinaciones del PE entrarán en vigor a partir del día de su publicación en el *Diari Oficial de la Comunitat Valenciana* y seguirán vigentes hasta tanto no se revise el Plan, por haber cambiado suficientemente las circunstancias o los criterios que han determinado su aprobación.

3. La revisión o modificación de las determinaciones del Plan podrán realizarse en cualquier momento, siguiendo los mismos trámites que se hayan seguido para su aprobación y, por lo tanto, estará sometida al procedimiento de evaluación de impacto ambiental.

**Article 6. Contingut**

El contingut de la documentació del pla especial es correspon amb el que disposa l'article 183 del Reglament d'Ordenació i Gestió Territorial i Urbanística, aprovat mitjançant el Decret 67/2006, de 19 de maig, del Consell. I, en concret, haurà d'incloure els apartats següents:

**1. Memòria Informativa i Justificativa.**

Haurà d'incloure els aspectes descriptius i justificatius, com també els estudis complementaris necessaris per al desenvolupament de l'ordenació, d'acord amb els objectius que justifiquen la seua elaboració.

**2. Normativa.**

La normativa d'aquest pla es divideix en dos grans apartats. El primer es troba dedicat a l'establiment de normes generals per a la protecció de recursos naturals i per a la regulació de determinades activitats que incideixen en el medi natural. El segon es dedica a l'establiment de normes específiques per a la protecció d'espais determinats en funció dels valors que tinguen.

**3. Plànols.**

El pla especial inclou els plànols següents:

**I) Plànols d'informació****II) Plànols d'ordenació****4. Normes per a la gestió.****5. Mecanismes de finançament.****6. Règim sancionador.****Article 7. Interpretació**

1. En la interpretació d'aquest PE s'haurà d'atènyer el que resulte de la seua consideració com un tot unitari, utilitzant sempre la Memòria Informativa i Justificativa com a document en què es contenen els criteris i principis que han orientat la redacció del pla.

2. En cas de conflicte entre les normes de protecció i els documents gràfics del pla, prevaldran les primeres, excepte quan la interpretació derivada dels plans vinga recolzada també per la Memòria, de tal manera que es faça patent l'existència d'algun error material en les normes.

3. En l'aplicació d'aquest PE prevaldrà aquella interpretació que comporte un major grau de protecció dels valors naturals de l'àmbit del pla.

4. En qualsevol supòsit no previst en aquest pla serà preceptiu l'informe favorable de l'Ajuntament de Benimodo, sense perjudici de les competències sectorials que puguen haver-hi.

**Article 8. Règim d'avaluació d'impactes ambientals**

Els projectes, plans, obres i actuacions que es realitzen o implanten en l'àmbit territorial del paratge s'hauran de sotmetre al règim d'avaluació ambiental establert en la legislació sectorial, tant autonòmica com estatal, sobre avaluació de l'impacte ambiental.

**Article 9. Autoritzacions i informes previs**

1. Aquesta normativa específica, en les seues normes generals i normes particulars, les actuacions, plans i projectes l'execució dels quals requereix l'autorització especial de l'Ajuntament de Benimodo i aquells que requereixen l'informe vinculant de la conselleria competent en matèria de medi ambient.

2. Les autoritzacions anteriors s'atorgaran sense perjudici de l'obligació d'obtenir les llicències o autoritzacions que siguen aplicables amb caràcter sectorial a determinades activitats, com també en concordança amb el que estableix aquesta normativa.

**Artículo 6. Contenido**

El contenido de la documentación del Plan Especial se corresponde con lo dispuesto en el artículo 183 del Reglamento de Ordenación y Gestión Territorial y Urbanística, aprobado mediante el Decreto 67/2006, de 19 de mayo, del Consell. Y, en concreto, incluirá los siguientes apartados:

**1. Memoria Informativa y Justificativa.**

Incluirá los aspectos descriptivos y justificativos, así como los estudios complementarios necesarios para el desarrollo de la ordenación, de Acuerdo con los objetivos que justifican su elaboración.

**2. Normativa.**

La normativa del presente Plan se divide en dos grandes apartados. El primero se halla dedicado al establecimiento de normas generales para la protección de recursos naturales y para la regulación de determinadas actividades que inciden en el medio natural. El segundo se dedica al establecimiento de normas específicas para la protección de espacios determinados en función de los valores que encierran.

**3. Planos.**

El Plan Especial incluye los siguientes planos:

**I) Planos de información****II) Planos de ordenación****4. Normas para la gestión.****5. Mecanismos de financiación.****6. Régimen sancionador.****Artículo 7. Interpretación**

1. En la interpretación de este PE deberá atenderse a lo que resulte de su consideración como un todo unitario, utilizando siempre la Memoria Informativa y Justificativa como documento en el que se contienen los criterios y principios que han orientado la redacción del Plan.

2. En caso de conflicto entre las normas de protección y los documentos gràfics del Plan, prevalecerán las primeras, salvo cuando la interpretación derivada de los planos venga apoyada también por la Memoria, de tal modo que se haga patente la existencia de algún error material en las normas.

3. En la aplicación de este PE prevalecerá aquella interpretación que lleve aparejado un mayor grado de protección de los valores naturales del ámbito del Plan.

4. En cualquier supuesto no contemplado en el presente Plan, será preceptivo el informe favorable del Ayuntamiento de Benimodo, sin perjuicio de las competencias sectoriales que puedan existir.

**Artículo 8. Régimen de evaluación de impactos ambientales**

Los proyectos, planes, obras y actuaciones que se realicen o implanten en el ámbito territorial del Paraje se someterán al régimen de evaluación ambiental establecido en la legislación sectorial, tanto autonómica como estatal, sobre evaluación del impacto ambiental.

**Artículo 9. Autorizaciones e informes previos**

1. La presente normativa específica, en sus normas generales y normas particulares, las actuaciones, planes y proyectos cuya ejecución requiere la autorización especial del Ayuntamiento de Benimodo y aquellos que requieren el informe vinculante de la conselleria competente en materia de medio ambiente.

2. Las autorizaciones anteriores se otorgarán sin perjuicio de la obligación de obtener las licencias o autorizaciones que sean aplicables con carácter sectorial a determinadas actividades, así como en concordança con lo establecido en la presente normativa.

TÍTOL II  
NORMES GENERALS DE REGULACIÓ  
D'USOS I ACTIVITATS

CAPÍTOL I  
NORMES SOBRE PROTECCIÓ DE RECURSOS  
DE DOMINI PÚBLIC

SECCIÓ 1ª  
PROTECCIÓ DE RECURSOS HIDROLÒGICS

Article 10. Qualitat de l'aigua

Amb caràcter general, queden prohibits aquells usos i activitats que contribuïssin a deteriorar la qualitat de les aigües, com també aquelles actuacions, obres i infraestructures que puguin dificultar el flux hídic.

Article 11. Llits, riberes i marges dels cursos d'aigua

1. Es mantindran les condicions naturals dels llits, en cap cas, no podran canalitzar-se ni dragar-se.

2. En la zona de domini públic hidràulic, com també en els marges inclosos en les zones de servitud i de policia definides en la Llei d'Aigües, s'haurà de conservar la vegetació de ribera, i no s'hi permetrà la transformació a cultiu dels terrenys actualment erms o destinats a usos forestals. D'altra banda, es consideraran compatibles les actuacions de manteniment de llits i gestió de recursos hídrics, que ha de realitzar la Confederació Hidrogràfica del Xúquer, en l'àmbit de les seues competències.

3. Es prohibeix l'ocupació del domini públic hidràulic i de la zona de servitud per instal·lacions o construccions de qualsevol tipus, permanents o temporals, com també l'extracció d'àrids, excepte en aquells casos necessaris per a obres autoritzades de condicionament o netja dels llits.

Article 12. Protecció d'aigües subterrànies

1. Queda prohibit l'establiment de pous, rases, galeries o qualsevol dispositiu destinat a facilitar l'absorció pel terreny d'aigües residuals que puguin produir, per la seua toxicitat o per la seua composició química i bacteriològica, la contaminació de les aigües superficials o profundes.

2. La instal·lació del sistema de depuració d'oxidació total per al sanejament d'edificacions o zones d'ús públic només podrà ser autoritzada quan es donen suficients garanties que no comporten cap risc per a la qualitat de les aigües superficials o subterrànies.

Article 13. Abocaments

1. En aplicació de l'article 100 del Reial Decret Legislatiu 1/2001, de 20 de juliol, pel que es va aprovar el Text Refós de la Llei d'Aigües, es prohibeix, amb caràcter general, l'abocament directe o indirecte d'aigües i de productes residuals susceptibles de contaminar les aigües continentals o qualsevol altre element del domini públic hidràulic, llevat que es dispose de l'autorització prèvia administrativa.

2. A fi de protegir la qualitat de les aigües, s'haurà de vetlar per l'estricta compliment de la legislació vigent en matèria d'extracció d'aigües, abocaments i depuració. Les característiques de l'aigua hauran de respondre als paràmetres de qualitat que s'establisquen en el medi receptor, i s'haurà de disposar de les autoritzacions preceptives, si és el cas.

3. Es prohibeix l'abocament sense depurar, directe o indirecte, d'aigües residuals, com també l'abocament o dipòsit permanent o temporal de qualsevol tipus de residus sòlids, runes o substàncies, qualsevol que siga la seua naturalesa, que constituïssin o puguin constituir un perill de contaminació de les aigües o degradació del seu entorn, excepte en els casos de netja, d'acord amb el que preveu l'article 49 del Reglament del Domini Públic Hidràulic.

4. Per a la concessió de llicència urbanística relacionada amb qualsevol activitat que pugui generar abocaments de qualsevol naturalesa, s'exigirà la justificació del tractament que haja de donar-se a aquests, per a evitar la contaminació de les aigües superficials i subterrànies. El

TÍTULO II  
NORMAS GENERALES DE REGULACIÓN  
DE USOS Y ACTIVIDADES

CAPÍTULO I  
NORMAS SOBRE PROTECCIÓN DE RECURSOS  
DE DOMINIO PÚBLICO

SECCIÓN 1ª  
PROTECCIÓN DE RECURSOS HIDROLÓGICOS

Artículo 10. Calidad del agua

Con carácter general, quedan prohibidos aquellos usos y actividades que contribuyan a deteriorar la calidad de las aguas, así como aquellas actuaciones, obras e infraestructuras que puedan dificultar el flujo hídrico.

Artículo 11. Cauces, riberas y márgenes de los cursos de agua

1. Se mantendrán las condiciones naturales de los cauces, no pudiendo realizarse, en ningún caso, su canalización o dragado.

2. En la zona de dominio público hidràulico, así como en los márgenes incluidos en las zonas de servidumbre y de policía definidas en la Ley de Aguas, se conservará la vegetación de ribera, no permitiendo la transformación a cultivo de los terrenos actualmente baldíos o destinados a usos forestales. Por otro lado, se considerarán compatibles las actuaciones de mantenimiento de cauces y gestión de recursos hídricos, a realizar por la Confederación Hidrogràfica del Júcar, en el ámbito de sus competencias.

3. Se prohíbe la ocupación del dominio público hidràulico y de la zona de servidumbre por instalaciones o construcciones de cualquier tipo, permanentes o temporales, así como la extracción de áridos, salvo en aquellos casos necesarios para obras autorizadas de acondicionamiento o limpieza de los cauces.

Artículo 12. Protección de aguas subterráneas

1. Queda prohibido el establecimiento de pozos, zanjas, galerías o cualquier dispositivo destinado a facilitar la absorción por el terreno de aguas residuales que puedan producir, por su toxicidad o por su composición química y bacteriológica, la contaminación de las aguas superficiales o profundas.

2. La instalación del sistema de depuración de oxidación total para el saneamiento de edificaciones o zonas de uso público sólo podrá ser autorizada cuando se den suficientes garantías de que no supongan riesgo alguno para la calidad de las aguas superficiales o subterráneas.

Artículo 13. Vertidos

1. En aplicación del artículo 100 del Real Decreto Legislativo 1/2001, de 20 de julio, por el que se aprobó el Texto Refundido de la Ley de Aguas, se prohíbe, con carácter general, el vertido directo o indirecto de aguas y de productos residuales susceptibles de contaminar las aguas continentales o cualquier otro elemento del dominio público hidràulico, salvo que se cuente con la previa autorización administrativa.

2. Con el fin de proteger la calidad de las aguas, se deberá velar por el estricto cumplimiento de la legislación vigente en materia de extracción de aguas, vertidos y depuración. Las características del agua deberán responder a los parámetros de calidad que se establezcan en el medio receptor, disponiendo de las autorizaciones preceptivas, en su caso.

3. Se prohíbe el vertido sin depurar, directo o indirecto, de aguas residuales, así como el vertido o depósito permanente o temporal de todo tipo de residuos sòlidos, escombros o sustancias, cualquiera que sea su naturaleza, que constituyan o puedan constituir un peligro de contaminación de las aguas o degradación de su entorno, salvo en los casos de limpieza, de acuerdo con lo previsto en el artículo 49 del Reglamento del Dominio Público Hidràulico.

4. Para la concesión de licencia urbanística relacionada con cualquier actividad que pueda generar vertidos de cualquier naturaleza, se exigirá la justificación del tratamiento que haya de darse a los mismos, para evitar la contaminación de las aguas superficiales y subterráneas.

tractament d'aigües residuals haurà de ser tal que s'ajuste a les condicions de qualitat exigides per als usos a què vayan a ser destinades; en tot cas, les aigües resultants no podran superar els límits establits en la legislació sectorial.

5. L'efectivitat de la llicència quedarà condicionada, en tot cas, a l'obtenció i validesa posterior de l'autorització d'abocament.

#### Article 14. Captacions d'aigua

Queden prohibides les obertures de pous o captacions d'aigua dins de l'àmbit del PE, excepte les destinades a satisfer les necessitats derivades de les infraestructures d'ús públic, sempre que es justifiquen com l'única via d'abastiment possible. En tot cas, hauran d'efectuar-se de manera que no provoquen repercussions negatives sobre el sistema hidrològic i la resta dels aprofitaments.

### SECCIÓ 2ª PROTECCIÓ DE SÒLS

#### Article 15. Moviment de terres i extracció d'àrids

1. Els moviments de terres estaran subjectes a l'obtenció prèvia de la llicència urbanística. Queden exceptuades de l'obtenció de llicència les labors de preparació i condicionament dels sòls relacionats amb l'activitat forestal, com ara aclotament, etc.

2. Es prohibeix l'extracció d'àrids a tot l'àmbit del paratge.

#### Article 16. Conservació de la coberta vegetal

1. Es consideren prioritàries, en l'àmbit del pla, totes aquelles actuacions que tendisquen a conservar o recuperar la coberta vegetal com a mitjà per a evitar els processos erosius.

2. Aquelles actuacions que puguen alterar o perjudicar de manera significativa les condicions de l'espai natural, o de les espècies de flora silvestre existents, requeriran la redacció d'una memòria o projecte, que haurà de ser aprovat per l'Ajuntament, amb l'autorització prèvia de la conselleria competent en matèria de medi ambient.

3. Els treballs de restauració de la coberta vegetal hauran d'anar adreçats a la conservació i recuperació de les formacions vegetals autòctones.

4. Qualsevol actuació que s'haja de dur a terme sobre la vegetació al·lòctona haurà de dur-se a terme amb l'autorització prèvia de la conselleria competent en matèria de medi ambient, atès que, per les característiques de l'aiguamoll, caldria tenir en compte l'afecció que aquestes actuacions podrien tenir sobre l'estabilitat dels talussos dels ullals.

#### Article 17. Pràctiques de conservació de sòls

1. Es prohibeixen les transformacions agrícoles i les labors que posen en perill l'estabilitat del sòl o comporten la seua eliminació.

2. Es prohibeix, amb caràcter general, la rompuda de terrenys amb vegetació silvestre per a establiment de noves àrees de cultiu.

3. Sempre que la realització d'una obra vaja acompanyada de la generació de talussos per desmunt o terraplè, serà obligatòria la fixació d'aquests mitjançant repoblació vegetal amb espècies pròpies de la zona o elements naturals. Excepcionalment, quan no hi haja altres solucions, es podran permetre les actuacions d'obra civil, sempre que siguin tractades mitjançant tècniques d'integració paisatgística.

### SECCIÓ 3ª PROTECCIÓ DE LA VEGETACIÓ SILVESTRE

#### Article 18. Formacions vegetals

Es consideren formacions vegetals subjectes a les determinacions d'aquest pla totes aquelles no cultivades o resultants de l'activitat agrícola. Aquesta determinació no inclou la vegetació adventícia que acompanya els cultius, ni les formacions ruderals i nitròfiles que colonitzen els carrers, vials, parets, cunetes, abocadors, enderrocs, erms i altres àrees molt antropitzades.

El tratamiento de aguas residuales deberá ser tal que se ajuste a las condiciones de calidad exigidas para los usos a que vayan a ser destinadas; en cualquier caso, las aguas resultantes no podrán superar los límites establecidos en la legislación sectorial.

5. La efectividad de la licencia quedará condicionada, en todo caso, a la obtención y validez posterior de la autorización de vertido.

#### Artículo 14. Captaciones de agua

Quedan prohibidas las aperturas de pozos o captaciones de agua dentro del ámbito del PE, salvo las destinadas a satisfacer las necesidades derivadas de las infraestructuras de uso público, siempre que se justifiquen como la única vía de abastecimiento posible. En todo caso, deberán efectuarse de forma que no provoquen repercusiones negativas sobre el sistema hidrológico y el resto de los aprovechamientos.

### SECCIÓN 2ª PROTECCIÓN DE SUELOS

#### Artículo 15. Movimiento de tierras y extracción de áridos

1. Los movimientos de tierras estarán sujetos a la obtención previa de la licencia urbanística. Quedan exceptuadas de la obtención de licencia las labores de preparación y acondicionamiento de los suelos relacionados con la actividad forestal, tales como ahoyado, etc.

2. Se prohíbe la extracción de áridos en todo el ámbito del Paraje.

#### Artículo 16. Conservación de la cubierta vegetal

1. Se consideran prioritarias, en el ámbito del Plan, todas aquellas actuaciones que tiendan a conservar o recuperar la cubierta vegetal como medio para evitar los procesos erosivos.

2. Aquellas actuaciones que puedan alterar o perjudicar de modo significativo las condiciones del espacio natural, o de las especies de flora silvestre existentes, requerirán la redacción de una memoria o proyecto, que será aprobado por el Ayuntamiento, con la autorización previa de la conselleria competente en materia de medio ambiente.

3. Los trabajos de restauración de la cubierta vegetal irán dirigidos a la conservación y recuperación de las formaciones vegetales autóctonas.

4. Cualquier actuación a llevar a cabo sobre la vegetación alóctona deberá llevarse a cabo previa autorización de la conselleria competente en materia de medio ambiente, dado que, por las características del humedal, habría que tener en cuenta la afección que estas actuaciones podrían tener sobre la estabilidad de los taludes de los Ullals.

#### Artículo 17. Prácticas de conservación de suelos

1. Se prohíben las transformaciones agrícolas y las labores que pongan en peligro la estabilidad del suelo o supongan su eliminación.

2. Se prohíbe, con carácter general, la roturación de terrenos con vegetación silvestre para establecimiento de nuevas áreas de cultivo.

3. Siempre que la realización de una obra vaya acompañada de la generación de taludes por desmonte o terraplén, será obligatoria la fijación de éstos mediante repoblación vegetal con especies propias de la zona o elementos naturales. Excepcionalmente, cuando no existan otras soluciones, se podrán permitir las actuaciones de obra civil, siempre que sean tratadas mediante técnicas de integración paisajística.

### SECCIÓN 3ª PROTECCIÓN DE LA VEGETACIÓN SILVESTRE

#### Artículo 18. Formaciones vegetales

Se consideran formaciones vegetales sujetas a las determinaciones del presente Plan todas aquellas no cultivadas o resultantes de la actividad agrícola. Esta determinación no incluye la vegetación adventicia que acompaña a los cultivos, ni las formaciones ruderales y nitrófilas que colonizan las calles, viales, paredes, cunetas, vertederos, escombreras, baldíos y otras áreas muy antropizadas.

Article 19. Tala i recol·lecció

1. Sense perjudici del que disposa l'article 16 d'aquestes normes, es prohibeix la recol·lecció total o parcial de taxons vegetals per a fins comercials.

2. La tala i recol·lecció, total o parcial, de les espècies vegetals estarà sotmesa a les disposicions de l'Ordre de 20 de desembre de 1985, de la conselleria d'Agricultura i Pesca, sobre protecció d'espècies endèmiques o amenaçades, com també a la legislació sectorial aplicable.

3. Sense perjudici del que disposa el punt 2 d'aquest article, es permet la recol·lecció consuetudinària de fruits, llavors, plantes silvestres de consum tradicional, com ara espàrrecs, mores, etc., sempre que hi haja consentiment tàcit del propietari i sense perjudici de les limitacions específiques que la conselleria competent en matèria de medi ambient puga establir quan resulte perjudicial, per la seua intensitat o altres causes, per a la flora o fauna. En el cas de recol·lecció de plantes silvestres, queda prohibida l'arrancada de la planta, la qual haurà de recol·lectar-se mitjançant tallada, i no s'hi permetrà la utilització d'instruments com ara aixades o rastells.

4. A més del supòsit indicat en el punt anterior, es podrà realitzar, de manera extraordinària, l'extracció de fusta o llenya, si respon a algun dels criteris següents:

- Com a resultat de labors de prevenció d'incendis.
- Com a resultat de mesures fitosanitàries.
- Amb motiu d'estudis científics.
- Per eradicació d'espècies al·lòctones invasores.

En cap cas podran ser recollides lliurement pels visitants.

Article 20. Regeneració i plantacions

1. Els treballs de regeneració i recuperació de la coberta vegetal tindran per objecte la formació i potenciació de les comunitats vegetals naturals característiques de l'àmbit del pla, en els seus diferents estadios de desenvolupament.

2. La gestió dels recursos forestals dirigirà les seues actuacions a la conservació, millora i protecció dels terrenys forestals, segons les determinacions de la Llei 3/1993, de 9 de desembre, de la Generalitat, Forestal de la Comunitat Valenciana, i el seu reglament executiu aprovat pel Decret 98/1995, de 16 de maig, del Consell.

3. Queda prohibida la introducció i repoblació amb espècies exòtiques, entenent aquestes per tota espècie, subespècie o varietat que no pertanga, o haja pertangut històricament, a la vegetació silvestre de l'àmbit del pla.

4. Queda prohibida, en l'àmbit del paratge la introducció d'espècies susceptibles de constituir plagues o de generar malalties.

5. És obligatòria l'autorització de la conselleria competent en matèria de medi ambient per a realitzar qualsevol modificació substancial de l'estructura natural d'una finca forestal, i serà necessària la presentació d'un projecte en què s'especifiquen les accions que es pretenen dur a terme al qual hauran d'ajustar-se els treballs que s'hi hagen de realitzar.

SECCIÓ 4ª  
PROTECCIÓ DE LA FAUNA

Article 21. Destrucció de la fauna silvestre

1. S'haurà de respectar, en tot cas, la normativa sectorial aplicable en matèria de protecció de la fauna.

2. Sense perjudici de la normativa sectorial aplicable sobre fauna, es consideren protegides totes les poblacions d'espècies animals silvestres del paratge, amb les excepcions següents:

- a) Espècies cinegètiques, regulades específicament per les normatives sectorials.
- b) Espècies el control de poblacions de les quals puga ser autoritzat o promogut per la conselleria competent en matèria de medi ambient, de conformitat amb les determinacions de la normativa sectorial sobre fauna.

3. Les intervencions que es realitzen al paratge sobre la coberta vegetal, els sòls, el medi hídric i, en general, els diferents hàbitats faunístics, hauran de garantir el manteniment de condicions adequades

Artículo 19. Tala y recolección

1. Sin perjuicio de lo dispuesto en el artículo 16 de estas normas, se prohíbe la recolección total o parcial de taxones vegetales para fines comerciales.

2. La tala y recolección, total o parcial, de las especies vegetales estará sometida a las disposiciones de la Orden de 20 de diciembre de 1985, de la conselleria de Agricultura y Pesca, sobre protección de especies endémicas o amenazadas, así como a la legislación sectorial aplicable.

3. Sin perjuicio de lo dispuesto en el punto 2 de este artículo, se permite la recolección consuetudinaria de frutos, semillas, plantas silvestres de consumo tradicional, tales como espárragos, moras, etc., siempre que exista consentimiento tácito del propietario y sin perjuicio de las limitaciones específicas que la conselleria competente en materia de medio ambiente pueda establecer cuando resulte perjudicial por su intensidad u otras causas, para la flora o fauna. En el caso de recolección de plantas silvestres, queda prohibido el arranque de la planta, debiendo recolectarse mediante corta, no permitiéndose la utilización de instrumentos tales como azadas o rastillos.

4. Además del supuesto citado en el punto anterior, se podrá realizar de manera extraordinaria, la extracción de madera o leña, si responde a alguno de los siguientes criterios:

- Como resultado de labores de prevención de incendios.
- Como resultado de medidas fitosanitarias.
- Con motivo de estudios científicos.
- Por erradicación de especies alóctonas invasoras.

En ningún caso podrán recogerse libremente por los visitantes.

Artículo 20. Regeneración y plantaciones

1. Los trabajos de regeneración y recuperación de la cubierta vegetal tendrán por objeto la formación y potenciación de las comunidades vegetales naturales características del ámbito del Plan, en sus distintos estadios de desarrollo.

2. La gestión de los recursos forestales dirigirá sus actuaciones a la conservación, mejora y protección de los terrenos forestales, según las determinaciones de la Ley 3/1993, de 9 de diciembre, de la Generalitat, Forestal de la Comunitat Valenciana, y a su Reglamento ejecutivo aprobado por el Decreto 98/1995, de 16 de mayo, del Consell.

3. Queda prohibida la introducción y repoblación con especies exóticas, entendiéndose éstas por toda especie, subespecie o variedad que no pertenezca, o haya pertenecido históricamente, a la vegetación silvestre del ámbito del Plan.

4. Queda prohibida en el ámbito del Paraje la introducción de especies susceptibles de constituir plagas o de generar enfermedades.

5. Es obligatoria la autorización de la conselleria competente en materia de medio ambiente para realizar cualquier modificación sustancial de la estructura natural de una finca forestal, siendo necesaria la presentación de un proyecto en el que se especifiquen las acciones que se pretenden llevar a cabo y al que deberán ajustarse los trabajos a realizar.

SECCIÓN 4ª  
PROTECCIÓN DE LA FAUNA

Artículo 21. Destrucción de la fauna silvestre

1. Se deberá respetar, en todo caso, la normativa sectorial aplicable en materia de protección de la fauna.

2. Sin perjuicio de la normativa sectorial aplicable sobre fauna, se consideran protegidas todas las poblaciones de especies animales silvestres del Paraje, con las siguientes excepciones:

- a) Especies cinegéticas, reguladas específicament por sus normativas sectoriales.
- b) Especies cuyo control de poblaciones pueda ser autorizado o promovido por la conselleria competente en materia de medio ambiente, de conformidad con las determinaciones de la normativa sectorial sobre fauna.

3. Las intervenciones que se realicen en el Paraje sobre la cubierta vegetal, los suelos, el medio hídrico y, en general, los distintos hábitats faunísticos, deberán garantizar el mantenimiento de condiciones ade-

per a la pervivència i, si és el cas, la reproducció de les poblacions animals afectades.

4. Amb caràcter general, i sense perjudici del que estableix la legislació sectorial sobre fauna, no es permeten en l'àmbit del paratge les activitats que puguen provocar, directament o indirectament, la destrucció o el deteriorament de poblacions d'espècies animals silvestres o dels seus hàbitats. La prohibició s'estén especialment als hàbitats i enclavaments necessaris per als cicles vitals de la fauna com ara nius, caus i dormidors, com també en les èpoques de major sensibilitat.

En particular, es prohibeix:

a) La destrucció, la mort, el deteriorament, la recol·lecció, el comerç, la captura en viu, la possessió o l'exposició d'animals vius o les seues restes que es troben protegides per la legislació sectorial vigent i per aquestes normes.

b) La recol·lecció, possessió o comerç d'ous o cries.

c) La producció de sons innecessaris que alteren la tranquil·litat habitual de la fauna.

d) L'emissió de llums que incidisquen negativament sobre hàbitats i enclavaments d'especial interès per a la fauna.

5. S'haurà de prestar especial atenció al Decret 265/2004, de 3 de desembre, del Consell, pel qual es va aprovar el Pla de Recuperació del Samaruc a la Comunitat Valenciana, una de les àrees de conservació de la qual és el Lloc d'Interès Comunitari (LIC) Ullals del Riu Verd, del qual forma part l'àmbit del paratge natural municipal. El Pla de Recuperació del Samaruc introdueix un règim de protecció dels hàbitats i dels exemplars de samaruc.

En les àrees de conservació es prohibeix qualsevol actuació que puga comportar un perjudici a l'espècie i, en particular, les següents:

a) Introducció i reforçament de poblacions i el trasllat de les espècies piscícoles següents: gambúsia, carpa, carpi i perca americana, com també del cranc de riu americà i qualsevol altra espècie exòtica de fauna i flora.

b) Aterraments, abocaments de materials sòlids i líquids d'origen urbà o industrial.

c) Utilització de nases i arts de pesca amb xarxa.

d) Neteja de fons de les séquies en el període comprès entre març i setembre, ambdós mesos inclosos.

e) Utilització d'herbicides per a la neteja de marges i vegetació aquàtica o de ribera. Fora d'aquests hàbitats es requerirà l'autorització prèvia, condicionada al fet que no es produïsquen danys sobre l'hàbitat de l'espècie, per a les actuacions següents:

- Posada en marxa de plans d'actuació agrícola que comporten canvis de cultius, modificació de sistemes de regs, desviacions de canals o séquies, canalitzacions i, en general, totes aquelles actuacions que puguen modificar el funcionament hídric de l'espai.

- Posada en marxa de plans de defensa contra inundacions, instal·lació de bombes de drenatge, modificació de cursos d'aigua o canalitzacions.

- Bombejats, drenatges, o instal·lació de qualsevol dispositiu que facilite la dessecació del terreny, incloent l'extracció d'aigua amb fins agrícoles o altres.

Article 22. Repoblació o solta d'animals

1. Es prohibeix la repoblació i solta de qualsevol espècie animal exòtica, entenent per tal tota espècie, subespècie o varietat que no pertanga, o haja pertanguet històricament, a la fauna de l'àmbit del pla, excepte la utilització d'espècies per a control biològic de plagues que realitze l'administració o autoritze aquesta.

2. Tota reintroducció d'espècies faunístiques autòctones actualment desaparegudes al paratge, com també els eventuals reforçaments poblacionals d'espècies existents i el mode de realitzar-los, haurà de ser autoritzada o promoguda per la conselleria competent en matèria de medi ambient.

Article 23. Tanques i tancaments

L'alçament de tanques i tancaments en l'àmbit del pla especial haurà de complir el que disposa el Decret 178/2005, de 18 de novembre, del Consell, pel qual s'estableixen les condicions de les tanques en el medi natural i dels tancaments cinegètics, i requerirà l'autorització

per a la pervivència y, en su caso, la reproducción de las poblaciones animales afectadas.

4. Con carácter general, y sin perjuicio de lo establecido en la legislación sectorial sobre fauna, no se permiten en el ámbito del Paraje las actividades que puedan provocar, directa o indirectamente, la destrucción o deterioro de poblaciones de especies animales silvestres o de sus hábitats. La prohibición se extiende especialmente a los hábitats y enclaves necesarios para los ciclos vitales de la fauna tales como nidos, madrigueras y dormideros, así como en las épocas de mayor sensibilidad.

En particular, se prohíbe:

a) La destrucción, muerte, deterioro, recolección, comercio, captura en vivo, posesión o exposición de animales vivos o sus restos que se hallen protegidos por la legislación sectorial vigente y por las presentes normas.

b) La recolección, posesión o comercio de huevos o crías.

c) La producción de sonidos innecesarios que alteren la tranquilidad habitual de la fauna.

d) La emisión de luces que incidan negativamente sobre hábitats y enclaves de especial interés para la fauna.

5. Se prestará especial atención al Decreto 265/2004, de 3 de diciembre, del Consell, por el que se aprobó el Plan de Recuperación del Samaruc en la Comunitat Valenciana, una de cuyas áreas de conservación es el Lugar de Interés Comunitario (LIC) Ullals del Riu Verd, del que forma parte el ámbito del Paraje Natural Municipal. El Plan de Recuperación del Samaruc introduce un régimen de protección de los hábitats y de los ejemplares de samaruc.

En las áreas de conservación se prohíbe cualquier actuación que pueda suponer un perjuicio a la especie, y en particular, las siguientes:

a) Introducción y reforzamiento de poblaciones y el trasiego de las siguientes especies piscícolas: gambusia, carpa, carpin y black-bass, así como del cangrejo americano y cualquier otra especie exótica de fauna y flora.

b) Aterramientos, vertidos de materiales sólidos y líquidos de origen urbano o industrial.

c) Utilización de nases y artes de pesca con red.

d) Limpieza de fondo de las acequias en el periodo comprendido entre marzo y septiembre, ambos meses incluidos.

e) Utilización de herbicidas para la limpieza de márgenes y vegetación acuática o de ribera. Fuera de estos hábitats se requerirá autorización prèvia, condicionada a que no se produzcan daños sobre el hábitat de la especie, para las siguientes actuaciones:

- Puesta en marcha de planes de actuación agrícola que supongan cambios de cultivos, modificación de sistemas de riegos, desvíos de canales o acequias, canalizaciones y, en general, todas aquellas actuaciones que puedan modificar el funcionamiento hídrico del espacio.

- Puesta en marcha de planes de defensa contra inundaciones, instalación de bombas de drenaje, modificación de cursos de agua o canalizaciones.

- Bombeos, drenajes, o instalación de cualquier dispositivo que facilite la desecación del terreno, incluyendo la extracción de agua con fines agrícolas u otros.

Artículo 22. Repoblación o suelta de animales

1. Se prohíbe la repoblación y suelta de cualquier especie animal exótica, entendiéndose por tal toda especie, subespécie o variedad que no pertenezca, o haya pertenecido históricamente, a la fauna del ámbito del Plan, salvo la utilización de especies para control biológico de plagas que realice la administración o autorice ésta.

2. Toda reintroducción de especies faunísticas autóctonas actualmente desaparecidas en el Paraje, así como los eventuales reforzamientos poblacionales de especies existentes y el modo de realizarlos, deberá ser autorizada o promovida por la conselleria competente en materia de medio ambiente.

Artículo 23. Cercas y vallados

El levantamiento de cercas y vallados en el ámbito del Plan Especial cumplirá con lo dispuesto en el Decreto 178/2005, de 18 de noviembre, del Consell, por el que se establecen las condiciones de los vallados en el medio natural y de los cerramientos cinegéticos, requi-

ció prèvia de la conselleria competent en matèria de medi ambient. Tot això sense perjudici de l'obtenció de la corresponent llicència urbanística en els termes previstos per la llei.

#### SECCIÓ 5ª PROTECCIÓ DEL PAISATGE

##### Article 24. Impacte paisatgístic

1. Els valors paisatgístics del paratge es consideraran un criteri determinant per a la ubicació de les distintes infraestructures i usos. En conseqüència, la implantació d'usos o activitats que, per les seues característiques, puguin generar un important impacte paisatgístic, hauran de realitzar-se de manera que es minimitze el seu efecte negatiu sobre el paisatge.

Amb aquest fi s'evitarà especialment la seua ubicació en llocs de gran incidència visual, com ara en la rodalia de monuments o edificis i construccions d'interès històricocultural.

2. En tot cas, les instal·lacions i edificacions en el medi rural hauran d'incorporar les mesures de camuflament i mimetització necessàries per a la seua integració en el paisatge.

3. L'Ajuntament haurà de tenir en compte, en autoritzar o informar els projectes referents al paratge, els efectes de la seua realització sobre els valors paisatgístics d'aquest.

##### Article 25. Publicitat estàtica

1. Es prohibeix, amb caràcter general, la col·locació de cartells informatius de propaganda, inscripcions o artefactes de qualsevol naturalesa amb fins publicitaris, incloent la publicitat recolzada directament o construïda tant sobre elements naturals del territori, com sobre les edificacions.

2. Al paratge s'admetran, únicament, els indicadors d'activitats, establiments i llocs que, per les seues dimensions, disseny i col·locació, estiguen adequats a l'estructura ambiental on s'instal·len, com també tots els de caràcter institucional relacionats amb l'ús públic i la gestió de l'àmbit territorial objecte del pla.

#### SECCIÓ 6ª PROTECCIÓ DEL PATRIMONI CULTURAL

##### Article 26. Patrimoni cultural

1. La Llei 5/2007, de 9 de febrer, de la Generalitat, de modificació de la Llei 4/1998, d'11 de juny, del Patrimoni Cultural Valencià, estableix que el patrimoni cultural valencià està constituït pels béns mobles i immobles de valor històric, artístic, arquitectònic, arqueològic, paleontològic, etnològic, documental, bibliogràfic, científic, tècnic, o de qualsevol altra naturalesa cultural. També formen part del patrimoni cultural valencià, en qualitat de béns immaterials del patrimoni etnològic, les creacions, els coneixements i les pràctiques de la cultura tradicional valenciana. Així mateix, formen part d'aquest patrimoni, com a béns immaterials, les expressions de les tradicions del poble valencià en les seues manifestacions musicals, artístiques, gastronòmiques o d'oci i, en especial, aquelles que han sigut objecte de transmissió oral i les que mantenen i potencien l'ús del valencià.

2. Els elements i conjunts considerats recursos arqueològics i historicoartístics podran acollir usos turísticorecreatius, sempre que aquests no impliquen la pèrdua dels seus valors científics i culturals i després de obtenció prèvia de l'informe favorable de la conselleria competent en matèria de patrimoni cultural.

3. Si amb motiu de la realització de reformes, demolicions, transformacions o excavacions en immobles no compresos en zones arqueològiques o paleontològiques o en espais de protecció o àrees de vigilància arqueològica o paleontològica hi apareixen restes d'aquesta naturalesa o indicis de la seua existència, el promotor, el constructor i el tècnic director de les obres estaran obligats a suspendre immediatament els treballs i a comunicar la troballa en els termes preceptuats en l'article 65 de la Llei 4/1998, d'11 de juny, de la Generalitat, el règim dels quals s'aplicarà íntegrament. Tractant-se de béns mobles, la conselleria competent en matèria de patrimoni cultural, en el termini

riendo la previa autorización de la conselleria competente en materia de medio ambiente. Todo ello sin perjuicio de la obtención de la correspondiente licencia urbanística en los términos previstos por la ley.

#### SECCIÓN 5ª PROTECCIÓN DEL PAISAJE

##### Artículo 24. Impacto paisajístico

1. Se considerarán los valores paisajísticos del Paraje como un criterio determinante para la ubicación de las distintas infraestructuras y usos. En consecuencia, la implantación de usos o actividades que, por sus características, puedan generar un importante impacto paisajístico, deberán realizarse de manera que se minimice su efecto negativo sobre el paisaje.

A tal fin se evitará especialmente su ubicación en lugares de gran incidencia visual, tales como en la vecindad de monumentos o edificios y construcciones de interés histórico-cultural.

2. En cualquier caso, las instalaciones y edificaciones en el medio rural deberán incorporar las medidas de enmascaramiento y mimetización necesarias para su integración en el paisaje.

3. El Ayuntamiento tendrá en cuenta, al autorizar o informar los proyectos referentes al Paraje, los efectos de su realización sobre los valores paisajísticos del mismo.

##### Artículo 25. Publicidad estática

1. Se prohíbe, con carácter general, la colocación de carteles informativos de propaganda, inscripciones o artefactos de cualquier naturaleza con fines publicitarios, incluyendo la publicidad apoyada directamente o construida tanto sobre elementos naturales del territorio, como sobre las edificaciones.

2. En el Paraje se admitirán, únicamente, los indicadores de actividades, establecimientos y lugares que, por su tamaño, diseño y colocación, estén adecuados a la estructura ambiental donde se instalen, así como todos los de carácter institucional relacionados con el uso público y la gestión del ámbito territorial objeto del Plan.

#### SECCIÓN 6ª PROTECCIÓN DEL PATRIMONIO CULTURAL

##### Artículo 26. Patrimonio cultural

1. La Ley 5/2007, de 9 de febrero, de la Generalitat, de modificación de la Ley 4/1998, de 11 de junio, del Patrimonio Cultural Valenciano, establece que el patrimonio cultural valenciano está constituido por los bienes muebles e inmuebles de valor histórico, artístico, arquitectónico, arqueológico, paleontológico, etnológico, documental, bibliográfico, científico, técnico, o de cualquier otra naturaleza cultural. También forman parte del patrimonio cultural valenciano, en calidad de bienes inmateriales del patrimonio etnológico, las creaciones, conocimientos y prácticas de la cultura tradicional valenciana. Asimismo, forman parte de dicho patrimonio, como bienes inmateriales, las expresiones de las tradiciones del pueblo valenciano en sus manifestaciones musicales, artísticas, gastronómicas o de ocio y, en especial, aquellas que han sido objeto de transmisión oral y las que mantienen y potencian el uso del valenciano.

2. Los elementos y conjuntos considerados recursos arqueológicos e histórico-artísticos podrán acoger usos turístico-recreativos, siempre que éstos no impliquen la pérdida de sus valores científicos y culturales y previa obtención del informe favorable de la conselleria competente en materia de patrimonio cultural.

3. Si con motivo de la realización de reformas, demoliciones, transformaciones o excavaciones en inmuebles no comprendidos en zonas arqueológicas o paleontológicas o en espacios de protección o áreas de vigilancia arqueológica o paleontológica aparecieran restos de esta naturaleza o indicios de su existencia, el promotor, el constructor y el técnico director de las obras estarán obligados a suspender de inmediato los trabajos y a comunicar el hallazgo en los términos preceptuados en el artículo 65 de la Ley 4/1998, de 11 de junio, de la Generalitat, cuyo régimen se aplicará íntegramente. Tratándose de bienes muebles, la conselleria competente en materia de patrimonio

de deu dies des que tinga coneixement de la troballa, podrà acordar la continuació de les obres, amb la intervenció i la vigilància dels serveis competents, i haurà d'establir el pla de treball. O bé, quan ho considere necessari per a la protecció del patrimoni arqueològic o paleontològic i, en tot cas, quan la troballa es referisca a restes arqueològiques de construccions històriques o artístiques o a restes i vestigis fòssils de vertebrats, prorrogarà la suspensió de les obres i determinarà les actuacions arqueològiques o paleontològiques que hagen de realitzar-se. En qualsevol cas, haurà de donar compte de la seua resolució a l'ajuntament corresponent. La suspensió no podrà durar més del temps imprescindible per a la realització de les actuacions esmentades. Hi seran d'aplicació les normes generals sobre responsabilitat de les administracions públiques per a la indemnització, si és el cas, dels perjudicis que la pròrroga de la suspensió puga ocasionar.

## CAPÍTOL II NORMES SOBRE REGULACIÓ D'ACTIVITATS I INFRAESTRUCTURES

### SECCIÓ 1ª ACTIVITATS EXTRACTIVES I MINERES

#### Article 27. Activitats extractives i mineres

Es prohibeix la realització d'activitats extractives i mineres en l'àmbit del PE.

### SECCIÓ 2ª ACTIVITATS AGRÀRIES

#### Article 28. Concepte

Als efectes d'aquest pla, es consideren agràries les activitats relacionades directament amb l'explotació econòmica dels recursos vegetals cultivats, mitjançant l'ús de mitjans tècnics i instal·lacions que no comporten, ni tinguen com a conseqüència, la transformació del seu estat o característiques essencials.

#### Article 29. Tipus de cultius i incompatibilitats

1. Es consideren compatibles, en l'àmbit del pla, el manteniment de les activitats agràries que es registren en el moment de l'aprovació d'aquest.

2. Es prohibeix l'ampliació de la superfície de les àrees actualment existents dedicades a l'activitat agrícola. El cultiu d'espècies forestals de caràcter intensiu únicament podrà efectuar-se sobre aquestes àrees.

3. A l'efecte previst en l'apartat anterior, no es consideren sotmesos a l'activitat agrícola els terrenys el cultiu dels quals haja sigut abandonat per un termini superior a 10 anys o que hagen adquirit signes inequívocs de la seua vocació forestal.

4. Es prohibeixen, amb caràcter general, les pràctiques agrícoles sota la modalitat d'hivernacle o túnel.

#### Article 30. Productes fitosanitaris

L'ús de productes fitosanitaris haurà d'ajustar-se a les normes i plans sectorials que siguen d'aplicació, d'acord amb els períodes, limitacions i condicions establits pels organismes competents. En tot cas, es prohibeix la utilització d'herbicides volàtils de qualsevol tipus.

### SECCIÓ 3ª ACTIVITATS RAMADERES

#### Article 31. Concepte i règim general d'ordenació

1. Es consideren ramaderes les activitats relacionades amb l'explotació, cria, reproducció i aprofitament de les espècies animals. Amb caràcter general, l'exercici d'aquesta activitat se sotmetrà a les normes i plans sectorials que se li apliquen.

2. L'ordenació de la ramaderia extensiva sobre terrenys forestals haurà de realitzar-se, almenys, tenint en compte les condicions següents:

en el plazo de diez días desde que tuviera conocimiento del hallazgo, podrá acordar la continuación de las obras, con la intervención y vigilancia de los servicios competentes, estableciendo el plan de trabajo. O bien, cuando lo considere necesario para la protección del patrimonio arqueológico o paleontológico y, en todo caso, cuando el hallazgo se refiera a restos arqueológicos de construcciones históricas o artísticas o a restos y vestigios fósiles de vertebrados, prorrogará la suspensión de las obras y determinará las actuaciones arqueológicas o paleontológicas que hubieran de realizarse. En cualquier caso, dará cuenta de su resolución al Ayuntamiento correspondiente. La suspensión no podrá durar más del tiempo imprescindible para la realización de las mencionadas actuaciones. Serán de aplicación las normas generales sobre responsabilidad de las Administraciones Públicas para la indemnización, en su caso, de los perjuicios que la prórroga de la suspensión pudiera ocasionar.

## CAPÍTULO II NORMAS SOBRE REGULACIÓN DE ACTIVIDADES E INFRAESTRUCTURAS

### SECCIÓN 1ª ACTIVIDADES EXTRACTIVAS Y MINERAS

#### Artículo 27. Actividades extractivas y mineras

Se prohíbe la realización de actividades extractivas y mineras en el ámbito del PE.

### SECCIÓN 2ª ACTIVIDADES AGRARIAS

#### Artículo 28. Concepto

A los efectos de este Plan, se consideran agrarias las actividades relacionadas directamente con la explotación económica de los recursos vegetales cultivados, mediante el empleo de medios técnicos e instalaciones que no supongan, ni tengan como consecuencia, la transformación de su estado o características esenciales.

#### Artículo 29. Tipos de cultivos e incompatibilidades

1. Se consideran compatibles, en el ámbito del Plan, el mantenimiento de las actividades agrarias que se registren en el momento de la aprobación de éste.

2. Se prohíbe la ampliación de la superficie de las áreas actualmente existentes dedicadas a la actividad agrícola. El cultivo de especies forestales de carácter intensivo únicamente podrá efectuarse sobre dichas áreas.

3. A los efectos previstos en el apartado anterior, no se consideran sometidos a la actividad agrícola los terrenos cuyo cultivo haya sido abandonado por un plazo superior a 10 años o que hayan adquirido signos inequívocos de su vocación forestal.

4. Se prohíbe, con carácter general, las prácticas agrícolas bajo la modalidad de invernadero o túnel.

#### Artículo 30. Productos fitosanitarios

El uso de productos fitosanitarios deberá ajustarse a las normas y planes sectoriales que le sean de aplicación, con arreglo a los períodos, limitaciones y condiciones establecidos por los organismos competentes. En todo caso, se prohíbe la utilización de herbicidas volátiles de cualquier tipo.

### SECCIÓN 3ª ACTIVIDADES GANADERAS

#### Artículo 31. Concepto y régimen general de ordenación

1. Se consideran ganaderas las actividades relacionadas con la explotación, cria, reproducción y aprovechamiento de las especies animales. Con carácter general, el ejercicio de esta actividad se someterá a las normas y planes sectoriales que le sean de aplicación.

2. La ordenación de la ganadería extensiva sobre terrenos forestales deberá realizarse, al menos, teniendo en cuenta las siguientes condiciones:

- a) Delimitació d'àrees fitades.
- b) Definició de la càrrega ramadera aplicable a les distintes zones.
- c) Disseny d'un sistema de rotació per a evitar el sobrepasturatge.
- d) En tot cas, les activitats ramaderes hauran de ser compatibles amb els usos didàctics i recreatius del paratge.

3. Segons estableix l'article 4 del Decret 6/2004, de 23 de gener, del Consell, pel qual s'estableixen normes generals de protecció en terrenys forestals incendiats, els terrenys forestals que hagen patit els efectes d'un incendi no podran ser destinats al pasturatge, almenys, durant els cinc anys posteriors a aquest.

Article 32. Construccions i instal·lacions relacionades amb les activitats ramaderes

Queden prohibides les construccions ramaderes de nova planta en l'àmbit del paratge. Aquesta prohibició s'estén tant a la ramaderia intensiva establuda com a les construccions lligades a les explotacions extensives o semiextensives, com ara pletes, corralis i dormidors.

#### SECCIÓ 4ª APROFITAMENT FORESTAL

Article 33. Terreny forestal

1. A l'efecte d'aquest pla, es consideren forests o terrenys forestals els així definits en l'article 2 de la Llei 3/1993, de 9 de desembre, de la Generalitat, Forestal de la Comunitat Valenciana.

2. Es promourà la declaració d'utilitat pública pel Consell, a l'efecte previst en la legislació forestal, dels terrenys forestals de propietat pública inclosos en l'àmbit del pla que no tinguen encara aquesta consideració.

3. Es promourà la firma de convenis, consorcis o qualsevol altra figura prevista per la legislació, entre l'administració forestal i l'Ajuntament o propietaris particulars de terrenys forestals per a la realització de labors de reforestació i regeneració, treballs i tractaments de prevenció i extinció de plagues i malalties i de prevenció d'incendis.

Article 34. Repoblació forestal

Sense perjudici del que disposa l'article 20 d'aquestes normes, la repoblació de terrenys forestals haurà d'ajustar-se a les normes i plans sectorials que siguen d'aplicació.

Article 35. Aprofitaments forestals

1. Els aprofitaments forestals en l'àmbit del paratge hauran d'ajustar-se al que disposen les normes i plans sectorials que siguen d'aplicació.

2. Es prohibeix, amb caràcter general, la transformació a usos agrícoles dels terrenys forestals.

3. L'aprofitament de pastos podrà limitar-se quan se'n puga derivar un risc per a la conservació dels sòls o hi haja arbres joves, especialment en zones repoblades o en procés de regeneració.

Article 36. Incendis forestals

1. En general, i en matèria d'incendis forestals, aquest pla està subjecte al que determina la legislació sectorial específica en la matèria.

2. Sense perjudici del que disposa la Llei 10/2004, de 9 de desembre, de la Generalitat, del Sòl No Urbanitzable, el Decret 6/2004, de 23 de gener, del Consell, pel qual s'estableixen normes generals de protecció en terrenys forestals incendiats, estableix en l'article 4 que els terrenys forestals que hagen patit els efectes d'un incendi no es podran destinar al pasturatge durant els cinc anys següents.

3. Es fomentará l'elaboració d'un Pla de Prevenció i Extinció d'Incendis per a la correcta protecció del paratge amb aquest fi.

- a) Delimitación de áreas acotadas.
- b) Definición de la carga ganadera aplicable a las distintas zonas.
- c) Diseño de un sistema de rotación para evitar el sobrepastoreo.
- d) En todo caso, las actividades ganaderas deberán ser compatibles con los usos didácticos y recreativos del Paraje.

3. Según establece el artículo 4 del Decreto 6/2004, de 23 de enero, del Consell, por el que se establecen normas generales de protección en terrenos forestales incendiados, los terrenos forestales que hayan sufrido los efectos de un incendio no podrán ser destinados al pastoreo, al menos, durante los cinco años posteriores a éste.

Artículo 32. Construcciones e instalaciones relacionadas con las actividades ganaderas

Quedan prohibidas las construcciones ganaderas de nueva planta en el ámbito del Paraje. Esta prohibición se extiende tanto a la ganadería intensiva establuda como a las construcciones ligadas a las explotaciones extensivas o semiextensivas, tales como apriscos, corrales y dormideros.

#### SECCIÓN 4ª APROVECHAMIENTO FORESTAL

Artículo 33. Terreno forestal

1. A los efectos del presente Plan, se consideran montes o terrenos forestales los así definidos en el artículo 2 de la Ley 3/1993, de 9 de diciembre, de la Generalitat, Forestal de la Comunitat Valenciana.

2. Se promoverá la declaración de utilidad pública por el Consell, a los efectos previstos en la legislación forestal, de los terrenos forestales de propiedad pública incluidos en el ámbito del Plan que no tengan todavía dicha consideración.

3. Se promoverá la firma de convenios, consorcios o cualquier otra figura prevista por la legislación, entre la administración forestal y el Ayuntamiento o propietarios particulares de terrenos forestales para la realización de labores de reforestación y regeneración, trabajos y tratamientos de prevención y extinción de plagas y enfermedades y de prevención de incendios.

Artículo 34. Repoblación forestal

Sin perjuicio de lo dispuesto en el artículo 20 de estas normas, la repoblación de terrenos forestales deberá ajustarse a las normas y planes sectoriales que le sean de aplicación.

Artículo 35. Aprovechamientos forestales

1. Los aprovechamientos forestales en el ámbito del Paraje deberán ajustarse a lo dispuesto en las normas y planes sectoriales que le sean de aplicación.

2. Se prohíbe, con carácter general, la transformación a usos agrícolas de los terrenos forestales.

3. El aprovechamiento de pastos podrá limitarse cuando se pueda derivar un riesgo para la conservación de los suelos o existan árboles jóvenes, especialmente en zonas repobladas o en proceso de regeneración.

Artículo 36. Incendios forestales

1. En general, y en materia de incendios forestales, este Plan está sujeto a lo determinado por la legislación sectorial específica en la materia.

2. Sin perjuicio de lo dispuesto en la Ley 10/2004, de 9 de diciembre, de la Generalitat, del Suelo No Urbanizable, el Decreto 6/2004, de 23 de enero, del Consell, por el que se establecen normas generales de protección en terrenos forestales incendiados, establece en su artículo 4 que los terrenos forestales que hayan sufrido los efectos de un incendio no se podrán destinar al pastoreo en los cinco años siguientes.

3. Se fomentará la elaboración de un Plan de Prevención y Extinción de Incendios para la correcta protección del Paraje a estos efectos.

**SECCIÓ 5ª**  
**ACTIVITAT CINEGÈTICA**

**Article 37. Normes generals**  
L'activitat cinegètica, atesa la reduïda extensió del paratge i l'ús públic que es pretén potenciar en gran part del mateix, no es considera compatible en l'àmbit del pla especial.

**SECCIÓ 6ª**  
**ACTIVITAT PESQUERA I ALTRES**  
**APROFITAMENTS PISCÍCOLES**

**Article 38. Àmbit normatiu de l'activitat pesquera**  
1. L'activitat pesquera està regulada, amb caràcter general, en la Llei de Pesca Fluvial de 20 de febrer de 1942 i el seu Reglament de 6 d'abril de 1943, com també en l'article 62 de la Llei 42/2007, de 13 de desembre, del Patrimoni Natural i de la Biodiversitat.  
2. Dins d'aquest marc legislatiu, la conselleria de Medi Ambient, Aigua, Urbanisme i Habitatge emet ordres anuals sobre els períodes hàbils i normes generals relacionades amb la pesca en aigües continentals de la Comunitat Valenciana, i defineix les espècies de pesca permesa, les limitacions i prohibicions de caràcter general i altres aspectes de l'activitat. Aquestes disposicions regularan, amb caràcter general, l'activitat pesquera en l'àmbit del paratge.

3. Caldrà ajustar-se, així mateix, a les prescripcions del Decret 265/2004, de 3 de desembre, del Consell, pel qual es va aprovar el pla de Recuperació del Samaruc a la Comunitat Valenciana, i que es recullen en l'article 21.5 d'aquesta normativa.

**SECCIÓ 7ª**  
**ACTIVITAT INDUSTRIAL**

**Article 39. Activitat industrial**  
Pel fet de considerar-se incompatible amb els objectes de protecció d'aquest pla, queda prohibida l'activitat industrial de qualsevol tipus, incloent les instal·lacions d'emmagatzematge o primera transformació de productes primaris.

**SECCIÓ 8ª**  
**ÚS PÚBLIC DEL PARATGE**

**A) PLA D'ÚS PÚBLIC DEL PARATGE**

**Article 40. Pla d'ús públic del paratge**  
1. Es fomentarà l'elaboració d'un pla d'ús públic del paratge, que haurà de contenir les determinacions necessàries per a l'ordenació i la gestió de les activitats lligades al gaudi ordenat i a l'ensenyament dels valors ambientals i culturals del paratge, efectuades tant per iniciativa pública com a privada o mixta.  
2. L'elaboració del pla d'ús públic comportarà la realització dels corresponents estudis en què s'avalua la incidència que el desenvolupament d'aquest tipus d'activitats pot tenir sobre els valors naturals que van motivar la declaració del Paratge Natural Municipal, a fi d'evitar impactes negatius sobre aquests.  
3. L'ús públic del paratge haurà de ser concorde amb els usos permesos en sòl no urbanitzable protegit segons la Llei 10/2004, de 9 de desembre, de la Generalitat, del Sòl No Urbanitzable, en especial, en relació amb les activitats recreatives i esportives que puguen dur-se a terme en l'àmbit del pla especial.  
4. L'esmentat pla d'ús públic haurà de contenir, necessàriament, la regulació de la pràctica d'activitats d'aire lliure, com ara senderisme, observació d'aus, etc., en l'àmbit del paratge. Amb aquest fi, establirà els llocs i períodes en què es podran efectuar aquestes activitats sense perjudici per als valors naturals del paratge. S'haurà d'ajustar en tot cas al que disposa el Decret 179/2004, de 24 de setembre, del Consell, de regulació del senderisme i esports de muntanya de forma compatible amb la conservació del medi natural, o a la legislació vigent en matèria de senderisme i esports de muntanya.

**SECCIÓN 5ª**  
**ACTIVIDAD CINEGÉTICA**

**Artículo 37. Normas generales**  
La actividad cinegética, dada la reducida extensión del Paraje y el uso público que se pretende potenciar en gran parte del mismo, no se considera compatible en el ámbito del Plan Especial.

**SECCIÓN 6ª**  
**ACTIVIDAD PESQUERA Y OTROS**  
**APROVECHAMIENTOS PISCICOLAS**

**Artículo 38. Marco normativo de la actividad pesquera**  
1. La actividad pesquera está regulada, con carácter general, en la Ley de Pesca Fluvial de 20 de febrero de 1942 y su Reglamento de 6 de abril de 1943, así como en el artículo 62 de la Ley 42/2007, de 13 de diciembre, del Patrimonio Natural y de la Biodiversidad.  
2. Dentro de dicho marco legislativo, la conselleria de Medio Ambiente, Agua, Urbanismo y Vivienda emite Ordenes anuales sobre los periodos hábiles y normas generales relacionadas con la pesca en aguas continentales de la Comunitat Valenciana, definiendo las especies de pesca permitida, las limitaciones y prohibiciones de carácter general y otros aspectos de la actividad. Dichas disposiciones regularán, con carácter general, la actividad pesquera en el ámbito del Paraje.

3. Se atenderá, asimismo, a las prescripciones del Decreto 265/2004, de 3 de diciembre, del Consell, por el que se aprobó el Plan de Recuperación del Samaruc en la Comunitat Valenciana, y que se recogen en el artículo 21.5 de la presente normativa.

**SECCIÓN 7ª**  
**ACTIVIDAD INDUSTRIAL**

**Artículo 39. Actividad industrial**  
Por considerarse incompatible con los objetos de protección de este Plan, queda prohibida la actividad industrial de cualquier tipo, incluyendo las instalaciones de almacenaje o primera transformación de productos primarios.

**SECCIÓN 8ª**  
**USO PÚBLICO DEL PARAJE**

**A) PLAN DE USO PÚBLICO DEL PARAJE**

**Artículo 40. Plan de Uso Público del Paraje**  
1. Se fomentará la elaboración de un Plan de Uso Público del Paraje, que contendrá las determinaciones necesarias para la ordenación y la gestión de las actividades ligadas al disfrute ordenado y a la enseñanza de los valores ambientales y culturales del Paraje, efectuadas tanto por iniciativa pública como privada o mixta.  
2. La elaboración del Plan de Uso Público conllevará la realización de los correspondientes estudios en los que se evalúe la incidencia que el desarrollo de este tipo de actividades puede tener sobre los valores naturales que motivaron la declaración del Paraje Natural Municipal, con objeto de evitar impactos negativos sobre los mismos.  
3. El uso público del Paraje deberá ser acorde con los usos permitidos en suelo no urbanizable protegido, según la Ley 10/2004, de 9 de diciembre, de la Generalitat, del Suelo No Urbanizable, en especial, en relación con las actividades recreativas y deportivas que puedan llevarse a cabo en el ámbito del Plan Especial.  
4. El citado Plan de Uso Público deberá contener, necesariamente, la regulación de la práctica de actividades de aire libre tales como senderismo, observación de aves, etc., en el ámbito del Paraje. A tal efecto, establecerá los lugares y periodos en los que se podrá desarrollar estas actividades sin perjuicio para los valores naturales del Paraje. Se ajustará, en todo caso, a lo dispuesto en el Decreto 179/2004, de 24 de septiembre, del Consell, de regulació del senderisme i esports de muntanya de forma compatible con la conservación del medio natural, o a la legislación vigente en materia de senderismo y deportes de montaña.

5. El pla d'ús públic haurà d'establir un pla de recollida de residus i neteja en la zona de descans.

6. En el pla d'ús públic s'haurà de concretar l'organisme competent i el règim de gestió de les instal·lacions recreatives del paratge.

7. El pla d'ús públic haurà d'establir una ordenació i zonificació detallada, a fi de regular les activitats de gaudi concentrat i les activitats esportives establides en els articles 44 i 47, respectivament.

8. El pla d'ús públic del paratge es complementarà amb actuacions de promoció i conscienciació social sobre els aspectes ambientals d'aquest.

9. El pla d'ús públic del paratge l'haurà d'aprovar l'Ajuntament, amb l'informe vinculant de la conselleria competent en matèria de medi ambient.

#### B) ALLOTJAMENT TURÍSTIC I ALTRES ACTIVITATS HOSTALERES, RECREATIVES I EDUCATIVES VINCULADES A CONSTRUCCIONS

##### Article 41. Campaments de turisme o càmpings

Es prohibeixen els càmpings i campaments públics i privats en tot l'àmbit del paratge natural municipal.

Article 42. Activitats educatives, recreatives i d'esplai vinculades a construccions

1. Només es permetran en les àrees preparades a aquest efecte.

2. Tindran la consideració d'equipaments públics i les s'explostarà, directament o indirectament, per l'Ajuntament, amb l'aplicació de mesures correctores en matèria de contaminació acústica, eliminació de barreres arquitectòniques i d'espectacles públics, seguretat i higiene. Entre les mesures correctores orientades a la prevenció d'incendis s'haurà de disposar d'un servei de recollida de fems de forma periòdica, o quan es preveja l'afluència massiva de persones al paratge.

##### Article 43. Instal·lacions i adequacions

Sense perjudici del que disposa l'article 17 de la Llei 10/2004, de 9 de desembre, de la Generalitat, del Sòl No Urbanitzable, les activitats i instal·lacions turístiques, recreatives, esportives, d'oci i esplai queden subjectes, amb caràcter general i d'acord amb les prohibicions i cautelles assenyalades en les normes particulars d'aquest pla, a les determinacions següents:

- Es prohibeix la construcció d'instal·lacions esportives en l'àmbit del paratge.

- Les instal·lacions o edificacions de caràcter educatiu i recreatiu hauran de recolzar-se sobre construccions preexistents.

#### C) ACTIVITATS RECREATIVES NO VINCULADES A CONSTRUCCIONS

##### Article 44. Oci concentrat

L'oci concentrat es defineix com aquell que es desenvolupa en un espai habilitat per a activitats recreatives, dotat amb equipaments d'escassa entitat com ara taules, bancs i papereres.

Aquest es podrà produir exclusivament en les zones habilitades amb aquest fi, sempre que no produïska minva en els valors naturals i paisatgístics existents a la zona.

##### Article 45. Circulació motoritzada al paratge

1. Amb caràcter general, es prohibeix la circulació motoritzada fora de les carreteres i els camins agrícoles del paratge, excepte en els casos següents:

- Vehícles autoritzats per l'Ajuntament.

- Vehícles amb fins d'aprofitament agrari i forestal.

- Vehícles de les administracions públiques que circulen com a conseqüència de necessitats del servei o de la realització d'activitats de manteniment de les infraestructures, serveis públics, etc.

- Vehícles que realitzen serveis de rescat, emergència o qualsevol altre de naturalesa pública.

- Vehícles de les forces i cossos de seguretat de l'Estat.

5. El Plan de Uso Público establecerá un plan de recogida de residuos y limpieza en la zona de descanso.

6. En el Plan de Uso Público se concretará el organismo competente y el régimen de gestión de las instalaciones recreativas del Paraje.

7. El Plan de Uso Público establecerá una ordenación y zonificación pormenorizada, al objeto de regular las actividades de recreo concentrado y las actividades deportivas establecidas en los artículos 44 y 47, respectivamente.

8. El Plan de Uso Público del Paraje se complementarà con actuaciones de promoción y concienciación social sobre los aspectos ambientales del mismo.

9. El Plan de Uso Público del Paraje lo aprobará el Ayuntamiento, con el informe vinculante de la conselleria competente en materia de medio ambiente.

#### B) ALOJAMIENTO TURÍSTICO Y OTRAS ACTIVIDADES HOSTELERAS, RECREATIVAS Y EDUCATIVAS VINCULADAS A CONSTRUCCIONES

##### Artículo 41. Campamentos de turismo o campings

Se prohíben los campings y campamentos públicos y privados en todo el ámbito del Paraje Natural Municipal.

Artículo 42. Actividades educativas, recreativas y de esparcimiento vinculadas a construcciones

1. Sólo se permitirán en las áreas acondicionadas al efecto.

2. Tendrán la consideración de equipamientos públicos y se explotarán, directa o indirectamente, por el Ayuntamiento, con la aplicación de medidas correctoras en materia de contaminación acústica, eliminación de barreras arquitectónicas y de espectáculos públicos, seguridad e higiene. Entre las medidas correctoras orientadas a la prevención de incendios se deberá disponer de un servicio de recogida de basuras de forma periódica, o cuando se prevea la afluencia masiva de personas al Paraje.

##### Artículo 43. Instalaciones y adecuaciones

Sin perjuicio de lo dispuesto en el artículo 17 de la Ley 10/2004, de 9 de diciembre, de la Generalitat, del Suelo No Urbanizable, las actividades e instalaciones turísticas, recreativas, deportivas, de ocio y esparcimiento quedan sujetas, con carácter general y conforme a las prohibiciones y cautelas señaladas en las normas particulares del presente Plan, a las siguientes determinaciones:

- Se prohíbe la construcción de instalaciones deportivas en el ámbito del Paraje.

- Las instalaciones o edificaciones de carácter educativo-recreativo deberán apoyarse sobre construcciones preexistentes.

#### C) ACTIVIDADES RECREATIVAS NO VINCULADAS A CONSTRUCCIONES

##### Artículo 44. Recreo concentrado

El recreo concentrado se define como aquel que se desarrolla en un espacio habilitado para actividades recreativas, dotado con equipamientos de escasa entidad como mesas, bancos y papereras.

Este se producirá exclusivamente en las zonas habilitadas al efecto, siempre que no produzca merma en los valores naturales y paisajísticos existents en la zona.

##### Artículo 45. Circulación motorizada en el Paraje

1. Con carácter general, se prohíbe la circulación motorizada fuera de las carreteras y los caminos agrícolas del Paraje, salvo en los siguientes casos:

- Vehículos autorizados por el Ayuntamiento.

- Vehículos con fines de aprovechamiento agrario y forestal.

- Vehículos de las Administraciones Públicas que circulen como consecuencia de necesidades del servicio o de la realización de actividades de mantenimiento de las infraestructuras, servicios públicos, etc.

- Vehículos que realicen servicios de rescate, emergència o cualquier otro de naturaleza pública.

- Vehículos de las Fuerzas y Cuerpos de Seguridad del Estado.

2. L'Ajuntament podrà limitar l'accés al públic a determinades àrees per la seua fragilitat, per a evitar molèsties a la fauna, o per raons referides a la conservació de valors i recursos naturals o culturals que es motiven justificadament.

**Article 46. Acampada lliure**

Es prohibeix l'acampada lliure en tot l'àmbit del paratge.

**Article 47. Activitats esportives organitzades**

1. Qualsevol activitat esportiva organitzada per entitats públiques o privades fora dels espais habilitats per a tal fi en l'àmbit del paratge, requerirà l'autorització prèvia de l'Ajuntament.

2. Es permet la realització d'esports pels particulars que no requereixen la utilització d'elements sorollosos o puguen causar danys a la fauna i flora present en la zona.

3. Es prohibeix, amb caràcter general, la pràctica d'activitats motoritzades amb fins esportius o lúdics, com ara motocròs, trial, quads i semblants.

4. Aquestes activitats s'exerciran sempre que no produïsquen mínva en els valors naturals i paisatgístics existents en la zona.

**SECCIÓ 9ª  
ACTIVITATS D'URBANITZACIÓ I EDIFICACIÓ**

**Article 48. Urbanisme**

Aquest pla especial, als efectes urbanístics, qualifica la totalitat del paratge natural municipal com a Sòl No Urbanitzable de protecció de riberes i llits i zones humides.

**Article 49. Edificació**

1. Sense perjudici del que estableix la Llei 10/2004, de 9 de desembre, de la Generalitat, del Sòl No Urbanitzable, es prohibeix la construcció d'edificacions de nova planta en l'àmbit del PE.

2. Amb caràcter general, es permet en tot l'àmbit del paratge la rehabilitació o reconstrucció d'edificacions preexistents, sempre que l'ús a què es destinen estiga permès per la normativa d'aquest PE i hauran de disposar, en tot cas, amb l'informe positiu de la conselleria competent en matèria de medi ambient, per a la qual cosa s'haurà de respectar en el seu disseny i composició l'entorn en què s'enclaven. A fi de garantir la deguda adaptació paisatgística d'aquestes edificacions al seu entorn, podrà exigir-se l'aportació de les anàlisis d'impacte sobre el medi en què es localitzen, incloent la utilització de documents gràfics.

3. Les obres que es duguen a terme en construccions o edificacions catalogades s'hauran d'ajustar al que estableix el planejament urbanístic vigent. La rehabilitació i les actuacions que es vulguen dur a terme sobre la Casa de Màquines o Motor de Ressayny existent en l'àmbit del pla especial hauran de tenir l'informe favorable previ de la conselleria competent en matèria de patrimoni cultural.

**SECCIÓ 10ª  
INFRAESTRUCTURES**

**Article 50. Normes generals sobre les obres d'infraestructures**

1. Es prohibeix, amb caràcter general, la realització d'infraestructures de qualsevol tipus, com ara línies elèctriques i de telecomunicacions, viaris, abocadors de residus sòlids, etc., excepte les destinades al servei d'instal·lacions i activitats autoritzades en el pla especial, al compliment dels objectius que s'hi plantejen, les obres d'infraestructura que ha de realitzar la Confederació Hidrogràfica del Xúquer en l'àmbit de les seues competències, com també aquelles destinades a l'interès general.

2. Es prohibeix, amb caràcter general, la realització d'infraestructures de qualsevol tipus, com ara línies elèctriques i de telecomunicacions, viaris, abocadors de residus sòlids, etc., salvo las previstas en el programa d'actuacions del pla d'ús públic o les destinades al servei d'instal·lacions i activitats autoritzades en el pla, al compliment dels objectius en ell plantejats, com també aquelles destinades a l'interès general.

2. El Ayuntamiento podrá limitar el acceso al público a determinadas áreas en razón de su fragilidad, para evitar molestias a la fauna, o por razones referidas a la conservación de valores y recursos naturales o culturales que se motiven justificadamente.

**Artículo 46. Acampada libre**

Se prohíbe la acampada libre en todo el ámbito del Paraje.

**Artículo 47. Actividades deportivas organizadas**

1. Cualquier actividad deportiva organizada por entidades públicas o privadas fuera de los espacios habilitados para tal fin en el ámbito del Paraje, requerirá la autorización previa del Ayuntamiento.

2. Se permite la realización de deportes por los particulares que no requieran la utilización de elementos ruidosos o puedan causar daños a la fauna y flora presente en la zona.

3. Se prohíbe, con carácter general, la práctica de actividades motorizadas con fines deportivos o lúdicos, tales como motocròs, trial, quads y similares.

4. Estas actividades se desarrollarán siempre que no produzcan merma en los valores naturales y paisajísticos existentes en la zona.

**SECCIÓN 9ª  
ACTIVIDADES DE URBANIZACIÓN Y EDIFICACIÓN**

**Artículo 48. Urbanismo**

El presente Plan Especial, a los efectos urbanísticos, califica la totalidad del Paraje Natural Municipal como Suelo No Urbanizable de Protección de Riberas y Cauces y Zonas Húmedas.

**Artículo 49. Edificación**

1. Sin perjuicio de lo establecido en la Ley 10/2004, de 9 de diciembre, de la Generalitat, del Suelo No Urbanizable, se prohíbe la construcción de edificaciones de nueva planta en el ámbito del PE.

2. Con carácter general, se permite en todo el ámbito del Paraje la rehabilitación o reconstrucción de edificaciones preexistentes, siempre y cuando el uso al que se destine esté permitido por la normativa del presente PE y debiendo contar en todo caso con el informe positivo de la conselleria competente en materia de medio ambiente, para lo cual se deberá respetar en su diseño y composición el entorno en el que se enclavan. Con el fin de garantizar la debida adaptación paisajística de estas edificaciones a su entorno, podrá exigirse la aportación de los análisis de impacto sobre el medio en que se localicen, incluyendo la utilización de documentos gráficos.

3. Las obras que se lleven a cabo en construcciones o edificaciones catalogadas se ajustarán a lo establecido en el planeamiento urbanístico vigente. La rehabilitación y las actuaciones que se quieran llevar a cabo sobre la Casa de Máquinas o Motor de Ressayny existente en el ámbito del Plan Especial deberán ser previamente informadas favorablemente por la conselleria competente en materia de patrimonio cultural.

**SECCIÓN 10ª  
INFRAESTRUCTURAS**

**Artículo 50. Normas generales sobre las obras de infraestructuras**

1. Se prohíbe, con carácter general, la realización de infraestructuras de cualquier tipo, tales como tendidos eléctricos y de telecomunicaciones, viarios, vertederos de residuos sólidos, etc., salvo las destinadas al servicio de instalaciones y actividades autorizadas en el Plan Especial, al cumplimiento de los objetivos en él planteados, las obras de infraestructura a realizar por la Confederación Hidrogràfica del Xúquer en el ámbito de sus competencias, así como aquellas destinadas al interés general.

2. Se prohíbe, con carácter general, la realización de infraestructuras de cualquier tipo, tales como tendidos eléctricos y de telecomunicaciones, viarios, vertederos de residuos sólidos, etc., salvo las previstas en el programa de actuaciones del Plan de Uso Público o las destinadas al servicio de instalaciones y actividades autorizadas en el Plan, al cumplimiento de los objetivos en él planteados, así como aquellas destinadas al interés general.

3. La realització d'obres per a la instal·lació, el manteniment o la remodelació d'infraestructures de qualsevol tipus haurà d'atenir-se, a més de a les disposicions de les normatives sectorials aplicables, als requisits genèrics següents:

- Els traçats i emplaçaments hauran de realitzar-se tenint en compte les condicions ecològiques i paisatgístiques del territori, a fi d'evitar la creació d'obstacles a la lliure circulació de les aigües o el reblliment d'aquestes, la degradació de la vegetació natural o els impactes paisatgístics.

- Durant la realització de les obres hauran de prendre's les precaucions necessàries per a evitar la destrucció de la coberta vegetal i, a la terminació de les obres s'hauran de restaurar el terreny i la coberta vegetal. Així mateix, s'haurà d'evitar la realització d'obres en aquells períodes en què puguin comportar alteracions i riscos per a la fauna.

- Les autoritzacions i la resta de requisits que específicament s'assenyalen per a la realització d'infraestructures hauran d'obtenir-se, en tot cas, amb caràcter previ a l'atorgament de la llicència urbanística.

Article 51. Pla d'acció territorial de caràcter sectorial, Pla eòlic de la Comunitat Valenciana

A aquest respecte, caldrà ajustar-se al que estableix el Pla d'Acció Territorial de Caràcter Sectorial, Pla Eòlic de la Comunitat Valenciana, aprovat mitjançant l'Acord de 26 de juliol de 2001, del Consell, que el qualifica com a zona exterior residual, tot l'àmbit del paratge, és a dir, que no presenta interès per a l'aprofitament eòlic.

Article 52. Estudi d'impacte ambiental

A més dels supòsits previstos en la legislació d'impacte ambiental i en l'article 162 del Reglament de la Llei Forestal de la Comunitat Valenciana, queden sotmesos al procediment d'estimació d'impacte ambiental, d'acord amb el Decret 162/1990, de 15 d'octubre, del Consell, modificat pel Decret 32/2006, de 15 de març, pel qual es va aprovar el Reglament per a l'execució de la Llei 2/1989, de 3 de març, d'Impacte Ambiental, les carreteres, camins i pistes forestals o les seues ampliacions, quan no estiguen sotmesos al procediment d'avaluació d'impacte ambiental, incloent, així mateix, les necessàries per a la defensa contra incendis forestals.

#### SECCIÓ 11a ACTIVITATS D'INVESTIGACIÓ

Article 53. Promoció de les activitats d'investigació

1. Amb independència del potencial ús públic del paratge com a recurs utilitzable en la investigació bàsica sobre el medi físic, el territori i l'ambient socioeconòmic i cultural, a disposició en forma ordenada dels investigadors i les entitats i organismes especialitzats, l'Ajuntament, en col·laboració amb la conselleria competent en matèria de medi ambient, per a una millor gestió i administració de l'espai protegit, promourà la realització d'activitats d'investigació aplicada en matèria de coneixement i gestió dels recursos ambientals i culturals.

2. Aquestes activitats podran realitzar-se, atenent a les seues característiques i als seus requeriments en mitjans humans i materials, amb mitjans propis de les administracions públiques competents o mitjançant les oportunes col·laboracions amb entitats i organismes científics, tècnics o acadèmics. A aquest respecte, se signaran, amb els oportuns organismes i entitats científiques i acadèmiques, els convenis o acords de col·laboració necessaris.

3. Les matèries prioritàries d'investigació aplicada en l'àmbit del paratge són les següents, en llista oberta, que podrà adaptar-se a les necessitats de la gestió de l'espai protegit:

a) Investigació bàsica sobre les espècies de flora i fauna autòctona.

b) Desenvolupament de programes de conservació, recuperació i gestió d'espècies de flora i fauna considerades d'interès especial pel seu caràcter endèmic, rar o amenaçat, com també sobre les condicions per a la recuperació o millora dels seus hàbitats.

3. La realización de obras para la instalación, mantenimiento o remodelación de infraestructuras de cualquier tipo deberá atenderse, además de a las disposiciones de las normativas sectoriales aplicables, a los siguientes requisitos genéricos:

- Los trazados y emplazamientos deberán realizarse teniendo en cuenta las condiciones ecológicas y paisajísticas del territorio, con el fin de evitar la creación de obstáculos a la libre circulación de las aguas o rellenos de las mismas, degradación de la vegetación natural o impactos paisajísticos.

- Durante la realización de las obras deberán tomarse las precauciones necesarias para evitar la destrucción de la cubierta vegetal, debiéndose proceder, a la terminación de las obras, a la restauración del terreno y de la cubierta vegetal. Asimismo, se evitará la realización de obras en aquellos periodos en que puedan comportar alteraciones y riesgos para la fauna.

- Las autorizaciones y demás requisitos que específicamente se señalan para la realización de infraestructuras deberán obtenerse, en todo caso, con carácter previo al otorgamiento de la licencia urbanística.

Artículo 51. Plan de Acción Territorial de Carácter Sectorial, Plan Eólico de la Comunitat Valenciana

A este respecto se atenderá a lo establecido en el Plan de Acción Territorial de Carácter Sectorial, Plan Eólico de la Comunitat Valenciana, aprobado mediante el Acuerdo de 26 de julio de 2001, del Consell, que califica como zona exterior residual, todo el ámbito del Paraje, es decir, que no presenta interés para el aprovechamiento eólico.

Artículo 52. Estudio de Impacto Ambiental

Además de los supuestos previstos en la legislación de impacto ambiental y en el artículo 162 del Reglamento de la Ley Forestal de la Comunitat Valenciana, quedan sometidos al procedimiento de estimación de impacto ambiental, de Acuerdo con el Decreto 162/1990, de 15 de octubre, del Consell, modificado por el Decreto 32/2006, de 15 de marzo, por el que se aprobó el Reglamento para la ejecución de la Ley 2/1989, de 3 de marzo, de Impacto Ambiental, las carreteras, caminos y pistas forestales o sus ampliaciones, cuando no estén sometidas al procedimiento de evaluación de impacto ambiental, incluyendo, asimismo, las necesarias para la defensa contra incendios forestales.

#### SECCIÓN 11ª ACTIVIDADES DE INVESTIGACIÓN

Artículo 53. Promoción de las actividades de investigación

1. Con independencia del potencial uso público del Paraje como recurso utilizable en la investigación básica sobre el medio físico, el territorio y el ambiente socioeconómico y cultural, a disposición en forma ordenada de los investigadores y las entidades y organismos especializados, el Ayuntamiento, en colaboración con la conselleria competente en materia de medio ambiente, para una mejor gestión y administración del espacio protegido, promoverá la realización de actividades de investigación aplicada en materia de conocimiento y gestión de los recursos ambientales y culturales.

2. Dichas actividades podrán realizarse, atendiendo a las características de las mismas y a sus requerimientos en medios humanos y materiales, con medios propios de las administraciones públicas competentes o mediante las oportunas colaboraciones con entidades y organismos científicos, técnicos o académicos. A este respecto, se celebrarán, con los oportunos organismos y entidades científicas y académicas, los convenios o Acuerdos de colaboración necesarios.

3. Las materias prioritarias de investigación aplicada en el ámbito del Paraje son las siguientes, en relación abierta, que podrá adaptarse a las necesidades de la gestión del espacio protegido:

a) Investigación básica sobre las especies de flora y fauna autóctona.

b) Desarrollo de programas de conservación, recuperación y gestión de especies de flora y fauna consideradas de interés especial por su carácter endémico, raro o amenazado, así como sobre las condiciones para la recuperación o mejora de sus hábitats.

- c) Investigació etnogràfica i etnològica sobre el medi humà tradicional del paratge.
- d) Investigació sobre mètodes d'administració i gestió dels recursos naturals des de distintes perspectives: jurídica, administrativa i econòmica.
- e) Mètodes de gestió de l'ús públic del paratge, des dels punts de vista tècnic, sociològic, econòmic i empresarial.
4. L'Ajuntament facilitarà el coneixement i promourà la divulgació dels treballs d'investigació realitzats en l'àmbit del paratge.

Article 54. Autoritzacions

Sense perjudici del règim general d'autoritzacions que figura en les disposicions generals d'aquesta normativa, s'estableix el següent règim específic per a la realització, per persones o entitats alienes a l'Ajuntament o a la conselleria competent en matèria de medi ambient, d'activitats o projectes d'investigació que tinguen com a objecte els recursos ambientals i culturals del paratge:

- a) Les actuacions que afecten, directament o indirectament, la flora, fauna o els hàbitats protegits requeriran l'autorització prèvia de l'Ajuntament. Amb aquesta finalitat, la persona o entitat que haja de realitzar l'activitat investigadora haurà d'adjuntar a la sol·licitud una memòria del projecte d'investigació que s'haja de desenvolupar.
- b) Les autoritzacions podran contenir condicions o restriccions per a l'execució del projecte. Cap la seua revocació si les investigacions s'aparten del que estableix la memòria del projecte presentat, o si les labors d'investigació s'han dut a terme vulnerant les directrius establides per l'autorització.
- c) Una vegada realitzat l'estudi científic autoritzat, la persona o entitat autoritzada haurà de presentar un informe a l'Ajuntament sobre els resultats, com també sobre qualsevol altra dada que puga ser interessant des del punt de vista científic o de gestió de l'espai natural. En el cas que els treballs d'investigació autoritzats siguen publicats, el director del projecte haurà d'aportar un exemplar de la publicació.
- d) Les autoritzacions atorgades per a anellament científic d'aus no exclouen la necessitat que l'anellador obtinga els permisos corresponents dels particulars, si és el cas.
- e) Els promotors de projectes d'investigació sobre els valors naturals i culturals del paratge que, pel fet de no afectar directament la flora, la fauna o els hàbitats protegits, no requereixen autorització prèvia, hauran de comunicar, això no obstant, a l'Ajuntament l'existència del projecte, i facilitar-li l'accés als resultats de les investigacions amb destinació al fons documental del paratge.

TÍTOL III  
NORMES PARTICULARS

CAPÍTOL I  
CONCEPTE I ASPECTES GENERALS

Article 55. Concepte

1. A l'efecte de particularitzar les normes protectores establides mitjançant aquest PE, s'ha distingit el seu àmbit amb les següents zones per a definir els tractaments específics més ajustats a les seues necessitats de protecció, conservació i millora:
- Àrea palustre del naixement del riu Verd.
  - Àrea d'ús públic.
2. Les determinacions inherents a aquestes categories de protecció constitueixen la referència normativa bàsica a l'hora d'establir els usos i activitats permeses i prohibides per aquest PE.

Article 56. Interpretació

1. En tot allò no regulat en aquestes normes particulars seran d'aplicació les disposicions contingudes en les normes generals de regulació d'usos i activitats.
2. En la interpretació de la normativa prevaldran les normes particulars sobre les generals.

- c) Investigació etnogràfica y etnológica sobre el medio humano tradicional del Paraje.

d) Investigación sobre métodos de administración y gestión de los recursos naturales desde distintas perspectivas: jurídica, administrativa y económica.

e) Métodos de gestión del uso público del Paraje, desde los puntos de vista técnico, sociológico, económico y empresarial.

4. El Ayuntamiento facilitará el conocimiento y promoverá la divulgación de los trabajos de investigación realizados en el ámbito del Paraje.

Artículo 54. Autorizaciones

Sin perjuicio del régimen general de autorizaciones que figura en las disposiciones generales de esta normativa, se establece el siguiente régimen específico para la realización, por personas o entidades ajenas al Ayuntamiento o a la conselleria competente en materia de medio ambiente, de actividades o proyectos de investigación que tengan por objeto los recursos ambientales y culturales del Paraje:

- a) Las actuaciones que afecten, directa o indirectamente, a la flora, fauna o los hábitats protegidos requerirán la autorización previa del Ayuntamiento. Con esta finalidad, la persona o entidad que vaya a realizar la actividad investigadora acompañará a la solicitud una memoria del proyecto de investigación que se vaya a desarrollar.
- b) Las autorizaciones podrán contener condiciones o restricciones para la ejecución del proyecto. Cabe su revocación si las investigaciones se apartan de lo establecido en la memoria del proyecto presentado, o si las labores de investigación se han llevado a cabo vulnerando las directrices establecidas por la autorización.
- c) Una vez realizado el estudio científico autorizado, la persona o entidad autorizada deberá presentar un informe al Ayuntamiento sobre los resultados, así como sobre cualquier otro dato que pueda ser interesante desde el punto de vista científico o de gestión del espacio natural. En el supuesto de que los trabajos de investigación autorizados sean publicados, el director del proyecto deberá aportar un ejemplar de la publicación.
- d) Las autorizaciones otorgadas para anillamiento científico de aves no excluyen la necesidad de obtener por el anillador los permisos correspondientes de los particulares, en su caso.
- e) Los promotores de proyectos de investigación sobre los valores naturales y culturales del Paraje que, por no afectar directamente a la flora, la fauna o los hábitats protegidos, no requieren autorización previa, deberán, no obstante, comunicar al Ayuntamiento la existencia del proyecto, debiendo facilitar a éste el acceso a los resultados de las investigaciones con destino al fondo documental del Paraje.

TÍTULO III  
NORMAS PARTICULARES

CAPÍTULO I  
CONCEPTO Y ASPECTOS GENERALES

Artículo 55. Concepto

1. A los efectos de particularizar las normas protectoras establecidas mediante este PE, se ha distinguido su ámbito con las siguientes zonas para definir los tratamientos específicos más ajustados a sus necesidades de protección, conservación y mejora:
- Área palustre del nacimiento del río Verd.
  - Área de uso público.
2. Las determinaciones inherentes a estas categorías de protección constituyen la referencia normativa básica a la hora de establecer los usos y actividades permitidas y prohibidas por este PE.

Artículo 56. Interpretación

1. En todo lo no regulado en estas Normas Particulares serán de aplicación las disposiciones contenidas en las Normas Generales de Regulación de Usos y Actividades.
2. En la interpretación de la normativa prevalecerán las Normas Particulares sobre las Generales.

CAPÍTOL II  
ÀREA PALUSTRE DEL NAIXEMENT DEL RIU VERD

## Article 57. Caracterització

1. L'àrea palustre del paratge es caracteritza per la presència de la làmina d'aigua que ocupa la major part d'aquesta. En aquesta creix la vegetació pròpia de l'aiguamoll, tal com es descriu en la memòria informativa, en la qual destaquen, per la seua dominància, la canya, (*Arundo donax*) en el perímetre principalment, i ja en zones inundades, el canyís (*Phragmites* sp.). Es tracta d'una zona d'alt valor natural, la vegetació de la qual serveix de recer per a un ampli espectre d'espècies faunístiques de gran interès ecològic.

2. Els objectius plantejats per a aquesta categoria de protecció es poden sintetitzar en els punts següents:

- Preservar la qualitat ambiental.
- Conservar la vegetació autòctona existent, potenciant-la i potenciant la seua regeneració natural i la substitució d'espècies al·loctones invasores.
- Mantenir els processos ecològics essencials i la diversitat biològica del paratge.
- Conservar i restaurar les fites paisatgístiques existents.

3. Plantejar aquests objectius implica, necessàriament, una limitació de les possibilitats d'ús públic, i s'hi permeten únicament aquells usos compatibles amb els objectius proposats, sobretot els de tipus científic i cultural.

## Article 58. Localització

Ocupa gran part de la parcel·la 77 del polígon 16. Aquest espai queda assenyalat i delimitat en el corresponent pla d'ordenació del present PE.

## Article 59. Usos permesos

1. Es consideren usos permesos, amb caràcter general, tots aquells destinats a afavorir la conservació i potenciació dels valors naturals i al manteniment dels processos ecològics essencials i la diversitat biològica.

2. Queden específicament permesos els usos següents:

a) Tractaments de millora i conservació de la vegetació, com ara cures culturals i neteges, eliminació selectiva d'espècies al·loctones i, en especial, mesures per a aconseguir la regeneració natural.

b) Els usos i actuacions destinats a millorar les condicions naturals i paisatgístiques d'aquest espai o a facilitar la realització d'activitats científiques, didàctiques i recreativonaturalístiques.

c) Obres i actuacions de millora de fonts i punts d'aigua, tant per a ús públic com per a la fauna.

d) Repoblació forestal, amb l'autorització prèvia de la conselleria competent en matèria de medi ambient.

e) Instal·lacions provisionals per a l'execució d'obres públiques. Prèviament a l'obtenció de la llicència urbanística, requeriran l'informe favorable de la conselleria competent en matèria de medi ambient.

f) Sense perjudici del que disposa l'article 19 d'aquestes normes, es permet la recol·lecció consuetudinària de fruits, llavors i plantes silvestres de consum tradicional, com ara espàrrecs, mores, etc., sense perjudici de les limitacions específiques que la conselleria competent en matèria de medi ambient puga establir quan resulte perjudicial per la seua intensitat o altres causes per a la flora o fauna. En qualsevol cas, queda prohibida l'arrancada de la planta, i haurà de recol·lectar-se mitjançant tallada.

g) L'activitat pesquera, tal com es preveu en les disposicions de les normes generals de regulació d'usos i activitats d'aquest PE.

## Article 60. Usos prohibits

1. Es consideren usos prohibits, amb caràcter general, tots els que comporten la degradació del medi o dificulten el desenvolupament dels usos permesos. En especial, es prohibeixen tots aquells usos i actuacions que no es troben directament vinculats a la millora i la con-

 CAPÍTULO II  
ÁREA PALUSTRE DEL NACIMIENTO DEL RIU VERD

## Artículo 57. Caracterización

1. El área palustre del Paraje se caracteriza por la presencia de la lámina de agua que ocupa la mayor parte de la misma. En ésta se desarrolla la vegetación propia del humedal, tal como se describe en la Memoria Informativa, en la que destacan, por su dominancia, la caña, (*Arundo donax*) en el perímetro principalmente, y ya en zonas inundadas, el carrizo (*Phragmites* sp.). Se trata de una zona de alto valor natural, cuya vegetación sirve de cobijo para un amplio espectro de especies faunísticas de gran interés ecológico.

2. Los objetivos planteados para esta categoría de protección se pueden sintetizar en:

- Preservar la calidad ambiental.
- Conservación de la vegetación autóctona existente, potenciación de la misma y de su regeneración natural y sustitución de especies alóctonas invasoras.
- Mantener los procesos ecológicos esenciales y la diversidad biológica del Paraje.
- Conservar y restaurar los hitos paisajísticos existentes.

3. Plantear estos objetivos supone, necesariamente, una limitación de las posibilidades de uso público, permitiéndose únicamente aquellos usos compatibles con los objetivos propuestos, sobre todo los de tipo científico y cultural.

## Artículo 58. Localización

Ocupa gran parte de la parcela 77 del polígono 16. Este espacio queda señalado y delimitado en el correspondiente plano de ordenación del presente PE.

## Artículo 59. Usos permitidos

1. Se consideran usos permitidos, con carácter general, todos aquellos destinados a favorecer la conservación y potenciación de los valores naturales y al mantenimiento de los procesos ecológicos esenciales y la diversidad biológica.

2. Quedan específicamente permitidos los siguientes usos:

a) Tratamientos de mejora y conservación de la vegetación, tales como cuidados culturales y limpias, eliminación selectiva de especies alóctonas y, en especial, medidas para conseguir la regeneración natural.

b) Los usos y actuaciones destinados a mejorar las condiciones naturales y paisajísticas de este espacio o a facilitar la realización de actividades científicas, didácticas y recreativo-naturalísticas.

c) Obras y actuaciones de mejora de fuentes y puntos de agua, tanto para uso público como para la fauna.

d) Repoblación forestal, previa autorización de la conselleria competente en materia de medio ambiente.

e) Instalaciones provisionales para la ejecución de obras públicas. Previamente a la obtención de la licencia urbanística, requerirán el informe favorable de la conselleria competente en materia de medio ambiente.

f) Sin perjuicio de lo dispuesto en el artículo 19 de estas normas, se permite la recolección consuetudinaria de frutos, semillas y plantas silvestres de consumo tradicional, tales como espárragos, moras, etc., sin perjuicio de las limitaciones específicas que la conselleria competente en materia de medio ambiente pueda establecer cuando resulte perjudicial por su intensidad u otras causas para la flora o fauna. En cualquier caso, queda prohibido el arranque de la planta, debiendo recolectarse mediante corta.

g) La actividad pesquera, tal y como se contempla en las disposiciones de las Normas Generales de Regulación de Usos y Actividades del presente PE.

## Artículo 60. Usos prohibidos

1. Se consideran usos prohibidos, con carácter general, todos los que comporten la degradación del medio o dificulten el desarrollo de los usos permitidos. En especial, se prohíben todos aquellos usos y actuaciones que no se hallen directamente vinculados a la mejora y

servació de la riquesa biològica de la zona o a l'exercici d'activitats científiques i naturalístiques.

2. Queden específicament prohibits en aquests espais:

a) Actuacions o activitats relacionades amb l'extracció d'àrids i terres per a l'explotació dels recursos miners.

b) Construccions i instal·lacions industrials i residencials de qualsevol tipus, excepte el que preveu l'article 51 d'aquesta normativa.

c) Actuacions i instal·lacions de caràcter turísticorecreatiu, excepte les adequacions didàcticonaturalístiques previstes en l'article anterior.

d) Soports de publicitat exterior de qualsevol tipus, com també qualsevol forma de publicitat, excepte indicadors de caràcter institucional destinats a proporcionar informació sobre la zona, sense que puguin comportar cap deteriorament del paisatge.

e) Instal·lacions esportives de qualsevol tipus, com també activitats esportives que puguin comportar degradació del medi natural, particularment les que impliquen la utilització de vehicles de motor.

f) L'abocament de residus sòlids o líquids de qualsevol tipus que puguin contribuir a deteriorar la qualitat de les aigües, el sòl o paisatge.

g) Es prohibeix l'ús del foc amb qualsevol finalitat en tot l'àmbit de l'àrea palustre del naixement del riu Verd, com també tirar fosfors i puntes de cigarret.

h) L'activitat cinètica.

### CAPÍTOL III ÀREA D'US PÚBLIC

#### Article 61. Caracterització

Comprende tota la zona lliure d'aigua i de vegetació palustre. Es tracta d'una zona formada per dos enclavaments separats per la línia d'aigua. En una de les parts de l'àrea d'ús públic hi ha un xicoteta senda, que discorre en paral·lel a la línia d'aigua dotada de barana. Aquesta part inclou un tram del camí d'Alberic, a més de l'antiga central de transformació elèctrica i la parcel·la circumdant. En l'altra part hi ha un observatori d'aus i un panell descriptiu de les espècies presents en la zona. En ambdues parts hi ha repoblacions realitzades en actuacions anteriors dutes a terme en la zona.

Es tracta d'una zona, que pel seu ús actual i per les seues característiques, compleix alguna de les funcions següents:

- Una funció didàcticonaturalística. Per les seues característiques ecològicambientals, es proposa la seua utilització amb fins didàctics, promocionant les activitats naturalístiques i l'ús públic basat en els recursos naturals, fomentant el respecte cap al medi en què es basen.

- Una funció social com a lloc d'oci. Es tracta de zones que en l'actualitat presenten unes condicions òptimes per a l'exercici d'activitats recreatives sense necessitat de grans infraestructures.

Aquesta àrea es caracteritza per la seua aptitud per a acollir un reduït grau d'ocupació i utilització, tenint el mateix valor paisatgístic que l'espai que l'envolta.

#### Article 62. Localització

Ocupa part de la parcel·la 77 del polígon 16 de Benimodo, part del camí d'Alberic i les parcel·les 9500 i 268 del polígon 15 en la partida del Ressalany de Benimodo. Aquest espai queda assenyalat i delimitat en el corresponent pla d'ordenació del present PE.

#### Article 63. Usos permesos

Son usos permesos:

- Els usos recreatius lligats al gaudi de la naturalesa, sempre que s'ajusten a les normes generals i particulars d'aquest PE, com també a les normatives sectorials aplicables.

- Amb caràcter general, les activitats oci i recreatives que defineixen l'ús específic de l'àrea, les dotacions, infraestructures i serveis per al control i manteniment del medi.

- Sense perjudici del que disposa l'article 19 d'aquestes normes, es permet la recol·lecció consuetudinària de fruits, llavors i plantes sil-

conservació de la riquesa biològica de la zona o al desenvolupament de activitats científiques i naturalístiques.

2. Quedan específicament prohibidos en estos espacios:

a) Actuaciones o actividades relacionadas con la extracción de áridos y tierras para la explotación de los recursos mineros.

b) Construcciones e instalaciones industriales y residenciales de cualquier tipo, salvo lo contemplado en el artículo 51 de la presente normativa.

c) Actuaciones e instalaciones de carácter turístico-recreativo, excepto las adecuaciones didáctico-naturalísticas previstas en el artículo anterior.

d) Soportes de publicidad exterior de cualquier tipo, así como cualquier forma de publicidad, salvo indicadores de carácter institucional destinados a proporcionar información sobre la zona, sin que supongan deterioro del paisaje.

e) Instalaciones deportivas de cualquier tipo, así como actividades deportivas que puedan comportar degradación del medio natural, particularmente las que impliquen la utilización de vehículos a motor.

f) El vertido de residuos sólidos o líquidos de cualquier tipo que puedan contribuir a deteriorar la calidad de las aguas, el suelo o paisaje.

g) Se prohíbe el uso del fuego con cualquier finalidad en todo el ámbito del área palustre del nacimiento del río Verd, así como arrojar fosforos y colillas.

h) La actividad cinéctica.

### CAPÍTULO III ÁREA DE USO PÚBLICO

#### Artículo 61. Caracterización

Comprende toda la zona libre de agua y de vegetación palustre. Se trata de una zona formada por dos enclaves separados por la línea de agua. En una de las partes del área de uso público hay un pequeño sendero, que discurre en paralelo a la línea de agua, dotado de barandilla. Esta parte incluye un tramo del camino de Alberic, además de la antigua central de transformación eléctrica y la parcela circundante. En la otra parte hay un observatorio de aves y un panel descriptivo de las especies presentes en la zona. En ambas partes hay repoblaciones realizadas en actuaciones anteriores llevadas a cabo en la zona.

Se trata de una zona que, por su uso actual y por sus características, cumple alguna de las siguientes funciones:

- Una función didáctico-naturalística. Por sus características ecológico-ambientales, se propone su utilización con fines didácticos, promocionando las actividades naturalísticas y el uso público basado en los recursos naturales, fomentando el respeto hacia el medio en que se basan.

- Una función social como lugar de esparcimiento. Se trata de zonas que en la actualidad presentan unas condiciones óptimas para el desarrollo de actividades recreativas sin necesidad de grandes infraestructuras.

Dicha área se caracteriza por su aptitud para acoger un reducido grado de ocupación y utilización, teniendo el mismo valor paisajístico que el espacio que le rodea.

#### Artículo 62. Localización

Ocupa parte de la parcela 77 del polígono 16 de Benimodo, parte del camino de Alberic y las parcelas 9500 y 268 del polígono 15 en la partida del Ressalany de Benimodo. Este espacio queda señalado y delimitado en el correspondiente plano de ordenación del presente PE.

#### Artículo 63. Usos permitidos

Son usos permitidos:

- Los usos recreativos ligados al disfrute de la naturaleza, siempre que se ajusten a las Normas Generales y Particulares de este PE, así como a las normativas sectoriales aplicables.

- Con carácter general, las actividades ocio-recreativas que definen el uso específico del área, las dotaciones, infraestructuras y servicios para el control y mantenimiento del medio.

- Sin perjuicio de lo dispuesto en el artículo 19 de estas normas, se permite la recolección consuetudinaria de frutos, semillas y plantas sil-

servació de la riquesa biològica de la zona o a l'exercici d'activitats científiques i naturalístiques.

2. Queden específicament prohibits en aquests espais:

- a) Actuacions o activitats relacionades amb l'extracció d'àrids i terres per a l'explotació dels recursos miners.
- b) Construccions i instal·lacions industrials i residencials de qualsevol tipus, excepte el que preveu l'article 51 d'aquesta normativa.

c) Actuacions i instal·lacions de caràcter turísticorecreatiu, excepte les adequacions didàcticonaturalístiques previstes en l'article anterior.

d) Suports de publicitat exterior de qualsevol tipus, com també qualsevol forma de publicitat, excepte indicadors de caràcter institucional destinats a proporcionar informació sobre la zona, sense que puguen comportar cap deteriorament del paisatge.

e) Instal·lacions esportives de qualsevol tipus, com també activitats esportives que puguen comportar degradació del medi natural, particularment les que impliquen la utilització de vehicles de motor.

f) L'abocament de residus sòlids o líquids de qualsevol tipus que puguen contribuir a deteriorar la qualitat de les aigües, el sòl o paisatge.

g) Es prohibeix l'ús del foc amb qualsevol finalitat en tot l'àmbit de l'àrea palustre del naixement del riu Verd, com també tirar fòsfor i puntes de cigaret.

h) L'activitat cinegètica.

### CAPÍTOL III ÀREA D'US PÚBLIC

#### Article 61. Caracterització

Comprèn tota la zona lliure d'aigua i de vegetació palustre. Es tracta d'una zona formada per dos enclavaments separats per la làmina d'aigua. En una de les parts de l'àrea d'ús públic hi ha un xicoteta senda, que discorre en paral·lel a la làmina d'aigua dotada de barana. Aquesta part inclou un tram del camí d'Alberic, a més de l'antiga central de transformació elèctrica i la parcel·la circumdant. En l'altra part hi ha un observatori d'aus i un panell descriptiu de les espècies presents en la zona. En ambdues parts hi ha repoblacions realitzades en actuacions anteriors dutes a terme en la zona.

Es tracta d'una zona, que pel seu ús actual i per les seues característiques, compleix alguna de les funcions següents:

- Una funció didàcticonaturalística. Per les seues característiques ecològicambientals, es proposa la seua utilització amb fins didàctics, promocionant les activitats naturalístiques i l'ús públic basat en els recursos naturals, fomentant el respecte cap al medi en què es basen.

- Una funció social com a lloc d'oci. Es tracta de zones que en l'actualitat presenten unes condicions òptimes per a l'exercici d'activitats recreatives sense necessitat de grans infraestructures.

Aquesta àrea es caracteritza per la seua aptitud per a acollir un reduït grau d'ocupació i utilització, tenint el mateix valor paisatgístic que l'espai que l'envolta.

#### Article 62. Localització

Ocupa part de la parcel·la 77 del polígon 16 de Benimodo, part del camí d'Alberic i les parcel·les 9500 i 268 del polígon 15 en la partida del Ressalany de Benimodo. Aquest espai queda assenyalat i delimitat en el corresponent pla d'ordenació del present PE.

#### Article 63. Usos permesos

Son usos permesos:

- Els usos recreatius lligats al gaudi de la naturalesa, sempre que s'ajusten a les normes generals i particulars d'aquest PE, com també a les normatives sectorials aplicables.

- Amb caràcter general, les activitats oci i recreatives que defineixen l'ús específic de l'àrea, les dotacions, infraestructures i serveis per al control i manteniment del medi.

- Sense perjudici del que disposa l'article 19 d'aquestes normes, es permet la recol·lecció consuetudinària de fruits, llavors i plantes sil-

conservació de la riquesa biològica de la zona o al desenvolupament de activitats científiques i naturalístiques.

2. Quedan específicament prohibits en estos espacios:

- a) Actuaciones o actividades relacionadas con la extracción de áridos y tierras para la explotación de los recursos mineros.
- b) Construcciones e instalaciones industriales y residenciales de cualquier tipo, salvo lo contemplado en el artículo 51 de la presente normativa.

c) Actuaciones e instalaciones de carácter turístico-recreativo, excepto las adecuaciones didáctico-naturalísticas previstas en el artículo anterior.

d) Soportes de publicidad exterior de cualquier tipo, así como cualquier forma de publicidad, salvo indicadores de carácter institucional destinados a proporcionar información sobre la zona, sin que supongan deterioro del paisaje.

e) Instalaciones deportivas de cualquier tipo, así como actividades deportivas que puedan comportar degradación del medio natural, particularmente las que impliquen la utilización de vehículos a motor.

f) El vertido de residuos sólidos o líquidos de cualquier tipo que puedan contribuir a deteriorar la calidad de las aguas, el suelo o paisaje.

g) Se prohíbe el uso del fuego con cualquier finalidad en todo el ámbito del área palustre del nacimiento del río Verd, así como arrojar fósforos y colillas.

h) La actividad cinegética.

### CAPÍTULO III ÁREA DE USO PÚBLICO

#### Artículo 61. Caracterización

Comprende toda la zona libre de agua y de vegetación palustre. Se trata de una zona formada por dos enclaves separados por la lámina de agua. En una de las partes del área de uso público hay un pequeño sendero, que discurre en paralelo a la lámina de agua, dotado de barandilla. Esta parte incluye un tramo del camino de Alberic, además de la antigua central de transformación eléctrica y la parcela circundante. En la otra parte hay un observatorio de aves y un panel descriptivo de las especies presentes en la zona. En ambas partes hay repoblaciones realizadas en actuaciones anteriores llevadas a cabo en la zona.

Se trata de una zona que, por su uso actual y por sus características, cumple alguna de las siguientes funciones:

- Una función didáctico-naturalística. Por sus características ecológico-ambientales, se propone su utilización con fines didácticos, promocionando las actividades naturalísticas y el uso público basado en los recursos naturales, fomentando el respeto hacia el medio en que se basan.

- Una función social como lugar de esparcimiento. Se trata de zonas que en la actualidad presentan unas condiciones óptimas para el desarrollo de actividades recreativas sin necesidad de grandes infraestructuras.

Dicha área se caracteriza por su aptitud para acoger un reducido grado de ocupación y utilización, teniendo el mismo valor paisajístico que el espacio que le rodea.

#### Artículo 62. Localización

Ocupa parte de la parcela 77 del polígono 16 de Benimodo, parte del camino de Alberic y las parcelas 9500 y 268 del polígono 15 en la partida del Ressalany de Benimodo. Este espacio queda señalado y delimitado en el correspondiente plano de ordenación del presente PE.

#### Artículo 63. Usos permitidos

Son usos permitidos:

- Los usos recreativos ligados al disfrute de la naturaleza, siempre que se ajusten a las Normas Generales y Particulares de este PE, así como a las normativas sectoriales aplicables.

- Con carácter general, las actividades ocio-recreativas que definen el uso específico del área, las dotaciones, infraestructuras y servicios para el control y mantenimiento del medio.

- Sin perjuicio de lo dispuesto en el artículo 19 de estas normas, se permite la recolección consuetudinaria de frutos, semillas y plantas sil-

vestres de consum tradicional, com ara espàrrecs, mores, etc., sense perjudici de les limitacions específiques que la conselleria competent en matèria de medi ambient puga establir quan resulte perjudicial per la seua intensitat o altres causes per a la flora o fauna. En qualsevol cas, queda prohibida l'arrancada de la planta, i haurà de recol·lectar-se mitjançant tallada.

- Instal·lació d'àrees de descans.
- Instal·lacions d'educació i interpretació ambiental.
- Instal·lacions vinculades a l'administració i gestió dels recursos ambientals del paratge, com l'adequació que es puga prevenir de l'antiga central de transformació elèctrica i la seua habilitació com a aula de natura.

- Obres i actuacions de millora de fonts i punts d'aigua, tant per a ús públic com per a la fauna.

- Elements de mobiliari urbà, com ara bancs, taules i papereres, com també indicadors de caràcter institucional relacionats amb l'ús públic del paratge i la gestió de l'àmbit territorial objecte del PE.

- Ús del foc en els llocs adequats i autoritzats amb aquest fi, tal com estableix el Pla local de cremes.

#### Article 64. Usos prohibits

En general, tots aquells que comporten una degradació ambiental o paisatgística d'aquests espais o dificulten la realització dels usos preferents.

Queden especialment prohibits:

a) La construcció o instal·lació d'obres relacionades amb l'exploració de recursos vius.

b) Usos i activitats que comporten un notable impacte paisatgístic o ecològic.

c) La instal·lació de suports de publicitat o altres elements anàlegs, excepte aquells indicadors d'activitats, establiments i llocs que es consideren necessaris per a la correcta gestió del paratge. En tot cas, caldrà ajustar-se a les normes que s'establisquen de disseny i instal·lació.

d) La construcció d'edificacions de qualsevol tipus.

e) La utilització de foc mitjançant fogonets, fogueres, etc.

f) L'activitat cinegètica.

### TÍTOL IV

#### NORMES PER A LA GESTIÓ DEL PARATGE NATURAL

#### Article 65. Règim general

1. L'administració i gestió del paratge natural municipal correspon a l'Ajuntament de Benimodo.

2. La conselleria competent en matèria de medi ambient podrà prestar a l'Ajuntament l'assistència tècnica necessària i l'assessorament per a la gestió del paratge natural municipal.

3. El règim de gestió del paratge haurà d'atendre el marc establert amb caràcter genèric per als paratges naturals municipals per la Llei 11/1994, de 27 de desembre, de la Generalitat, d'Espais Naturals Protegits de la Comunitat Valenciana, com també les determinacions específiques que estableix en la matèria el Decret 161/2004, de 3 de setembre, del Consell, de Regulació dels Paratges Naturals Municipals.

4. La gestió del paratge, pel que fa al funcionament d'instal·lacions, equipaments i serveis, podrà delegar-se d'acord amb el que preveu la Llei 11/1994, de 27 de desembre, de la Generalitat, d'Espais Naturals Protegits de la Comunitat Valenciana. Aquesta gestió també podrà encomanar-se, a altres entitats de dret públic o concertar-se amb institucions o entitats de naturalesa privada.

5. L'Ajuntament podrà promoure, per a assegurar la participació efectiva en la gestió del paratge dels agents socials i econòmics implicats i d'altres administracions públiques, la constitució d'una entitat mixta amb participació de les administracions autonòmica i local i del sector privat, tal com una fundació, un consorci o un altre tipus de figura prevista en la legislació vigent.

vestres de consumo tradicional, tales como espárragos, mores, etc., sin perjuicio de las limitaciones específicas que la conselleria competente en materia de medio ambiente pueda establecer cuando resulte perjudicial por su intensidad u otras causas para la flora o fauna. En cualquier caso, queda prohibido el arranque de la planta, debiendo recolectarse mediante corta.

- Instalación de áreas de descanso.

- Instalaciones de educación e interpretación ambiental.

- Instalaciones vinculadas a la administración y gestión de los recursos ambientales del Paraje, como la adecuación que se pueda contemplar de la antigua central de transformación eléctrica y su habilitación como aula de naturaleza.

- Obras y actuaciones de mejora de fuentes y puntos de agua, tanto para uso público como para la fauna.

- Elementos de mobiliario urbano, tales como bancos, mesas y papeleras, así como indicadores de carácter institucional relacionados con el uso público del Paraje y la gestión del ámbito territorial objeto del PE.

- Uso del fuego en los lugares adecuados y autorizados al efecto, tal y como establece el Plan local de quemas.

#### Artículo 64. Usos prohibidos

En general, cuantos comporten una degradación ambiental o paisajística de estos espacios o dificulten la realización de los usos preferentes.

Quedan especialmente prohibidos:

a) La construcción o instalación de obras relacionadas con la explotación de recursos vivos.

b) Usos y actividades que comporten un notable impacto paisajístico o ecológico.

c) La instalación de soportes de publicidad u otros elementos análogos, excepto aquellos indicadores de actividades, establecimientos y lugares que se consideren necesarios para la correcta gestión del Paraje. En todo caso, se atenderá a las normas que se establezcan de diseño e instalación.

d) La construcción de edificaciones de cualquier tipo.

e) La utilización de fuego mediante hornillos, hogueras, etc.

f) La actividad cinegética.

### TÍTULO IV

#### NORMAS PARA LA GESTIÓN DEL PARAJE NATURAL

#### Artículo 65. Régimen general

1. La administración y gestión del Paraje Natural Municipal corresponde al Ayuntamiento de Benimodo.

2. La conselleria competente en materia de medio ambiente podrá prestar al Ayuntamiento la asistencia técnica necesaria y el asesoramiento para la gestión del Paraje Natural Municipal.

3. El régimen de gestión del Paraje atenderá al marco establecido con carácter genérico para los Parajes Naturales Municipales por la Ley 11/1994, de 27 de diciembre, de la Generalitat, de Espacios Naturales Protegidos de la Comunitat Valenciana, así como a las determinaciones específicas que establece en la materia el Decreto 161/2004, de 3 de septiembre, del Consell, de Regulación de los Parajes Naturales Municipales.

4. La gestión del Paraje, en lo relativo al funcionamiento de instalaciones, equipamientos y servicios, podrá delegarse, de Acuerdo con lo previsto en la Ley 11/1994, de 27 de diciembre, de la Generalitat, de Espacios Naturales Protegidos de la Comunitat Valenciana. Esta gestión también podrá encomendarse a otras entidades de Derecho público o concertarse con instituciones o entidades de naturaleza privada.

5. El Ayuntamiento podrá promover, para asegurar la participación efectiva en la gestión del Paraje de los agentes sociales y económicos implicados y de otras Administraciones Públicas, la constitución de una entidad mixta con participación de las Administraciones autonómicas y local y del sector privado, tal como una fundación, un consorcio u otro tipo de figura contemplada en la legislación vigente.

#### Artículo 66. Consejo de Participación del Paraje Natural Municipal

**Article 66. Consell de Participació del Paratge Natural Municipal**  
Com a òrgan col·legiat de caràcter consultiu, amb la finalitat de col·laborar en la gestió i canalitzar la participació dels propietaris i interessos socials i econòmics afectats, s'ha creat el Consell de Participació del Paratge Natural Municipal Ullals del Riu Verd, segons s'estableix en l'acord de declaració del paratge, atenint-se d'aquesta manera al que preveu en l'article 7.3 del Decret 161/2004, de 3 de setembre, del Consell, de Regulació dels Paratges Naturals Municipals.

#### TÍTOL V MECANISME DE FINANÇAMENT

##### Article 67. Règim general

1. El finançament del paratge natural municipal correrà per compte de l'Ajuntament de Benimodo.
2. L'Ajuntament de Benimodo habilitarà en els seus pressupostos els crèdits necessaris per a la correcta gestió del paratge natural municipal.
3. La conselleria de Medi Ambient, Aigua, Urbanisme i Habitatge podrà participar en el finançament del paratge natural municipal, d'acord amb l'article 10 del Decret 161/2004, de 3 de setembre, del Consell, de Regulació dels Paratges Naturals Municipals, sense perjudici dels mitjans econòmics que poden aportar altres entitats públiques o privades que puguen tenir interès a coadjuvar al manteniment del paratge natural municipal.

#### TÍTOL VI RÈGIM SANCIONADOR

##### Article 68. Règim sancionador

1. La inobservança o infracció de la normativa aplicable al paratge natural municipal serà sancionada de conformitat amb la Llei 11/1994, de 27 de desembre, de la Generalitat, d'Espais Naturals Protegits de la Comunitat Valenciana, sense perjudici del que siga exigible en via penal, civil o de qualsevol altre ordre en què es puga incórrer.
2. Els infractors estaran obligats, en tot cas, a reparar els danys causats i restituir els llocs i elements alterats a la seua situació inicial.

Como órgano colegiado de carácter consultivo, con la finalidad de colaborar en la gestión y canalizar la participación de los propietarios e intereses sociales y económicos afectados, se ha creado el Consejo de Participación del Paraje Natural Municipal Ullals del Riu Verd, según se establece en el Acuerdo de declaración del Paraje, ateniéndose de esta manera a lo contemplado en el artículo 7.3 del Decreto 161/2004, de 3 de septiembre, del Consell, de Regulación de los Parajes Naturales Municipales.

#### TÍTULO V MECANISMO DE FINANCIACIÓN

##### Artículo 67. Régimen general

1. La financiación del Paraje Natural Municipal correrá por cuenta del Ayuntamiento de Benimodo.
2. El Ayuntamiento de Benimodo habilitará en sus presupuestos los créditos necesarios para la correcta gestión del Paraje Natural Municipal.
3. La conselleria de Medio Ambiente, Agua, Urbanismo y Vivienda podrá participar en la financiación del Paraje Natural Municipal, de Acuerdo con el artículo 10 del Decreto 161/2004, de 3 de septiembre, del Consell, de Regulación de los Parajes Naturales Municipales, sin perjuicio de los medios económicos que pueden aportar otras entidades públicas o privadas que puedan tener interés en coadyuvar al mantenimiento del Paraje Natural Municipal.

#### TÍTULO VI RÉGIMEN SANCIONADOR

##### Artículo 68. Régimen sancionador

1. La inobservancia o infracción de la normativa aplicable al Paraje Natural Municipal será sancionada de conformidad con la Ley 11/1994, de 27 de diciembre, de la Generalitat, de Espacios Naturales Protegidos de la Comunitat Valenciana, sin perjuicio de lo exigible en via penal, civil o de cualquier otro orden en que pudiera incurrir.
2. Los infractores estarán obligados, en todo caso, a reparar los daños causados y restituir los lugares y elementos alterados a su situación inicial.

## **DOCUMENT 3: CARTOGRAFIA**

1-Plànol de Situació

2-Plànol de Pendents

3-Plànol de Models de Combustible

4- Plànol Espais Naturals Protegits

5- Plànol Prioritat de Defensa

6- Plànol Risc Inici d'Incendi

7.1- Plànol Xarxa Viaria Existent

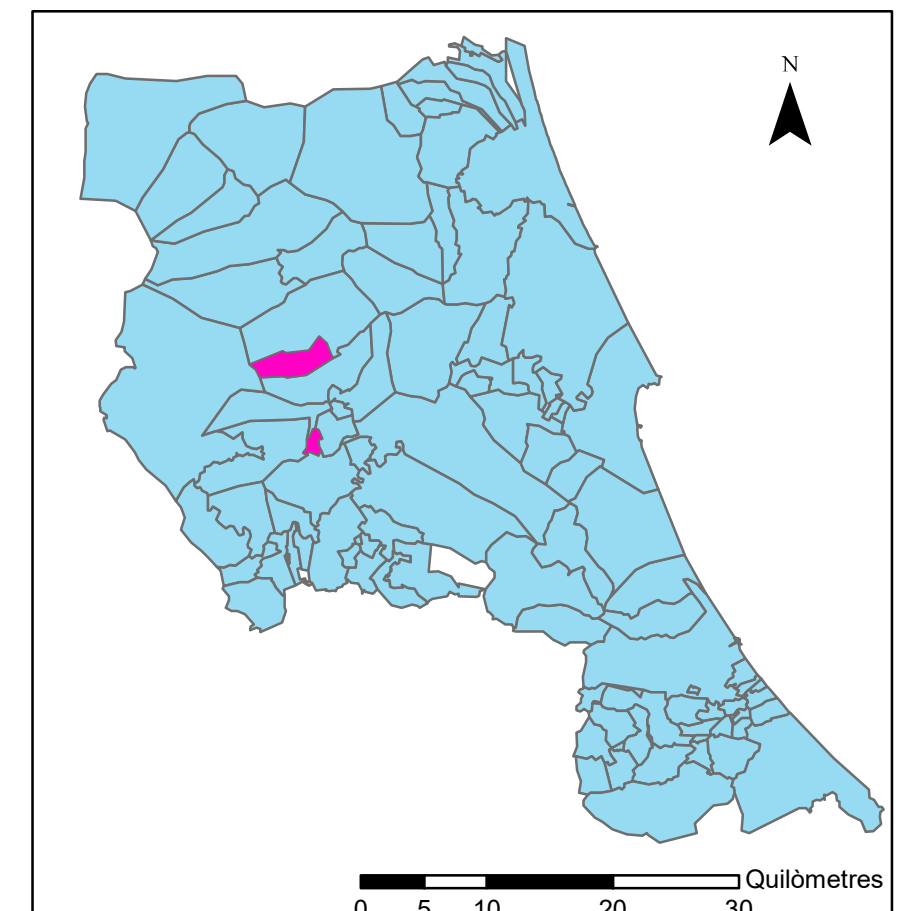
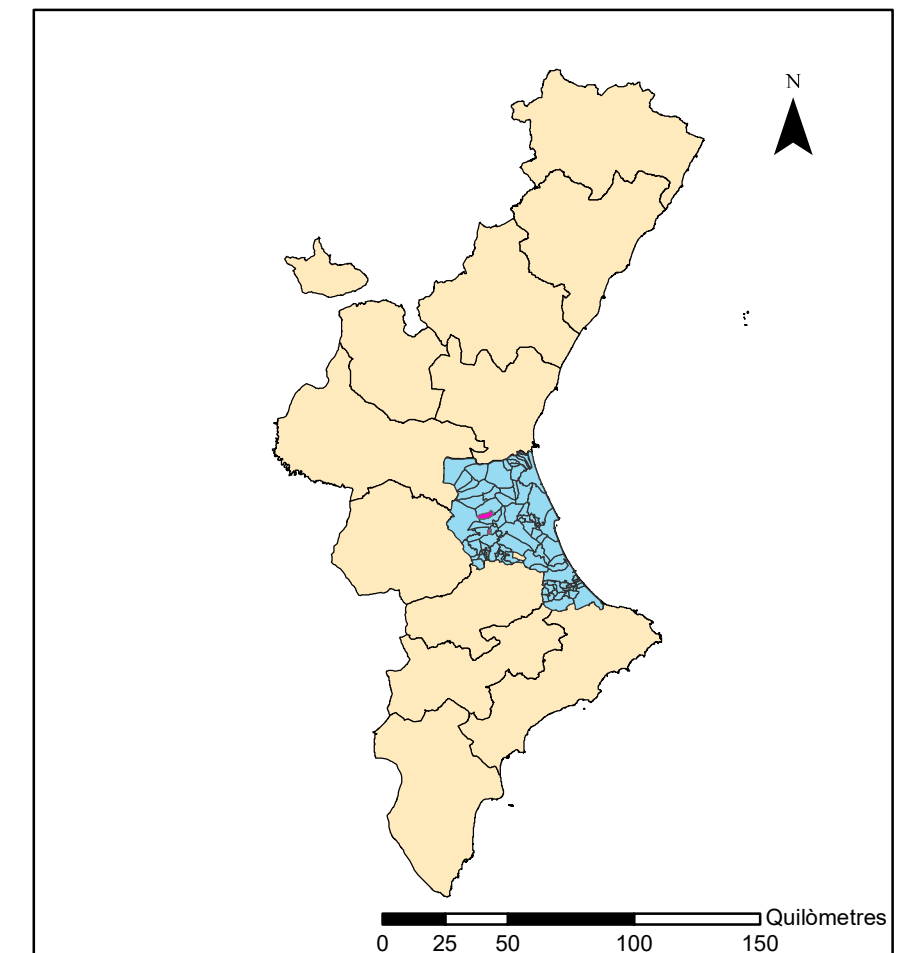
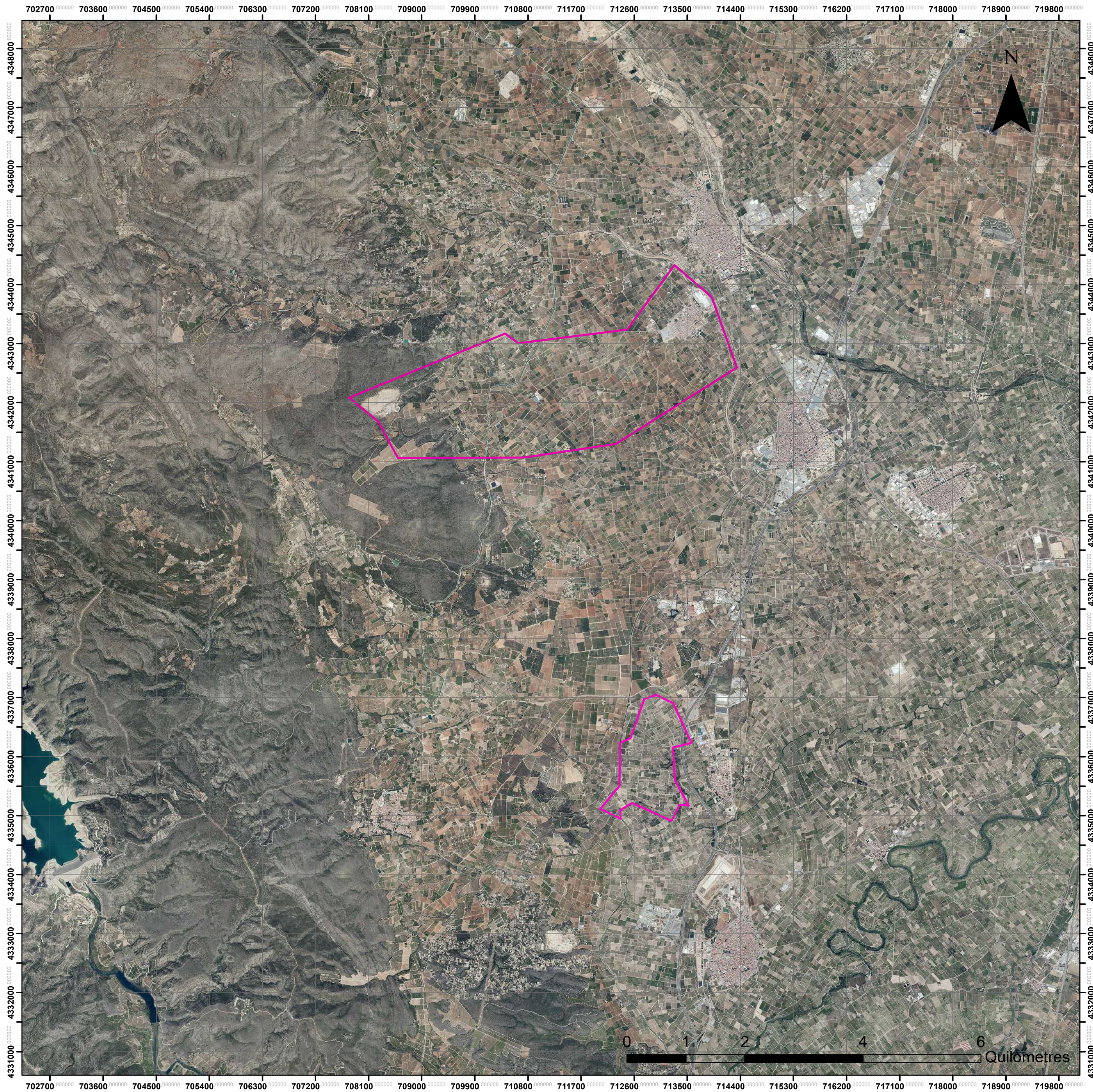
7.2- Plànol Xarxa Tallafocs Existent

7.3- Plànol Xarxa Hídrica Existent Externa

8.1- Plànol Xarxa Viaria Proposta


8.2- Plànol Xarxa Tallafocs Proposta

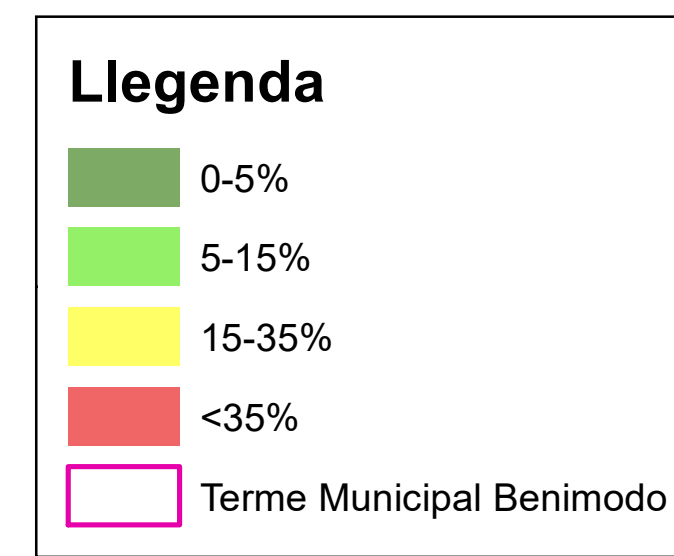
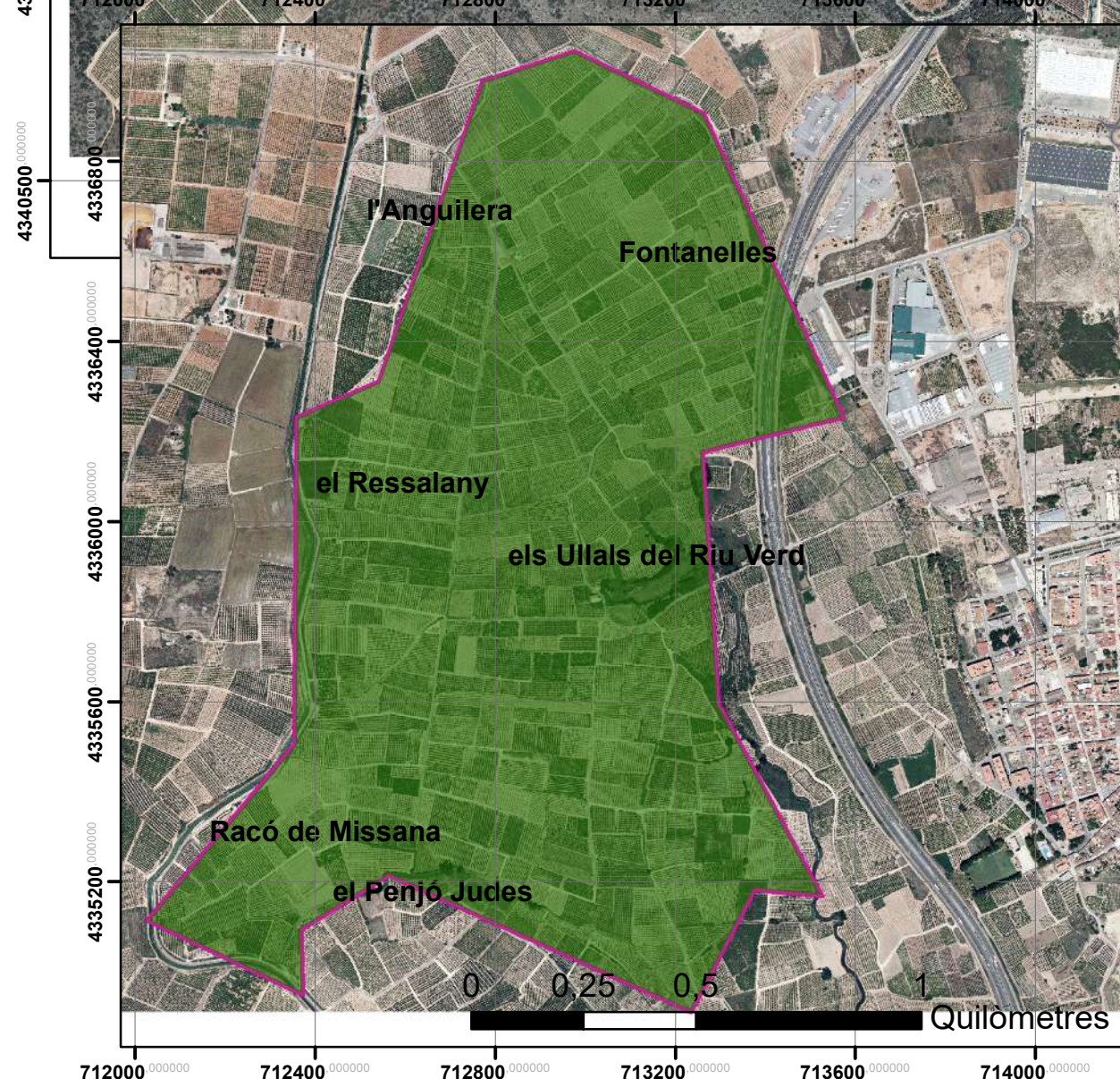
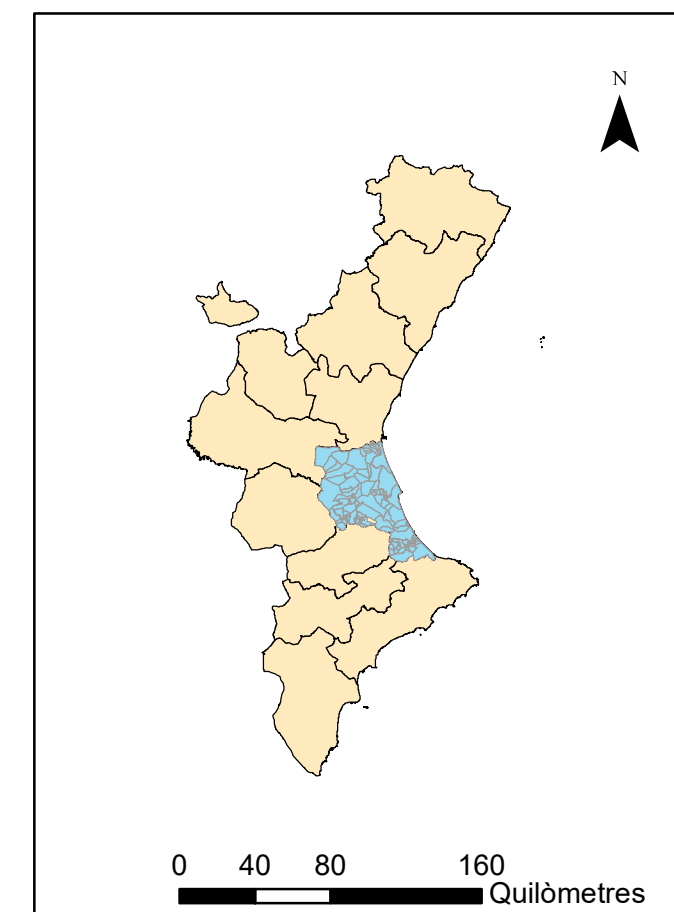
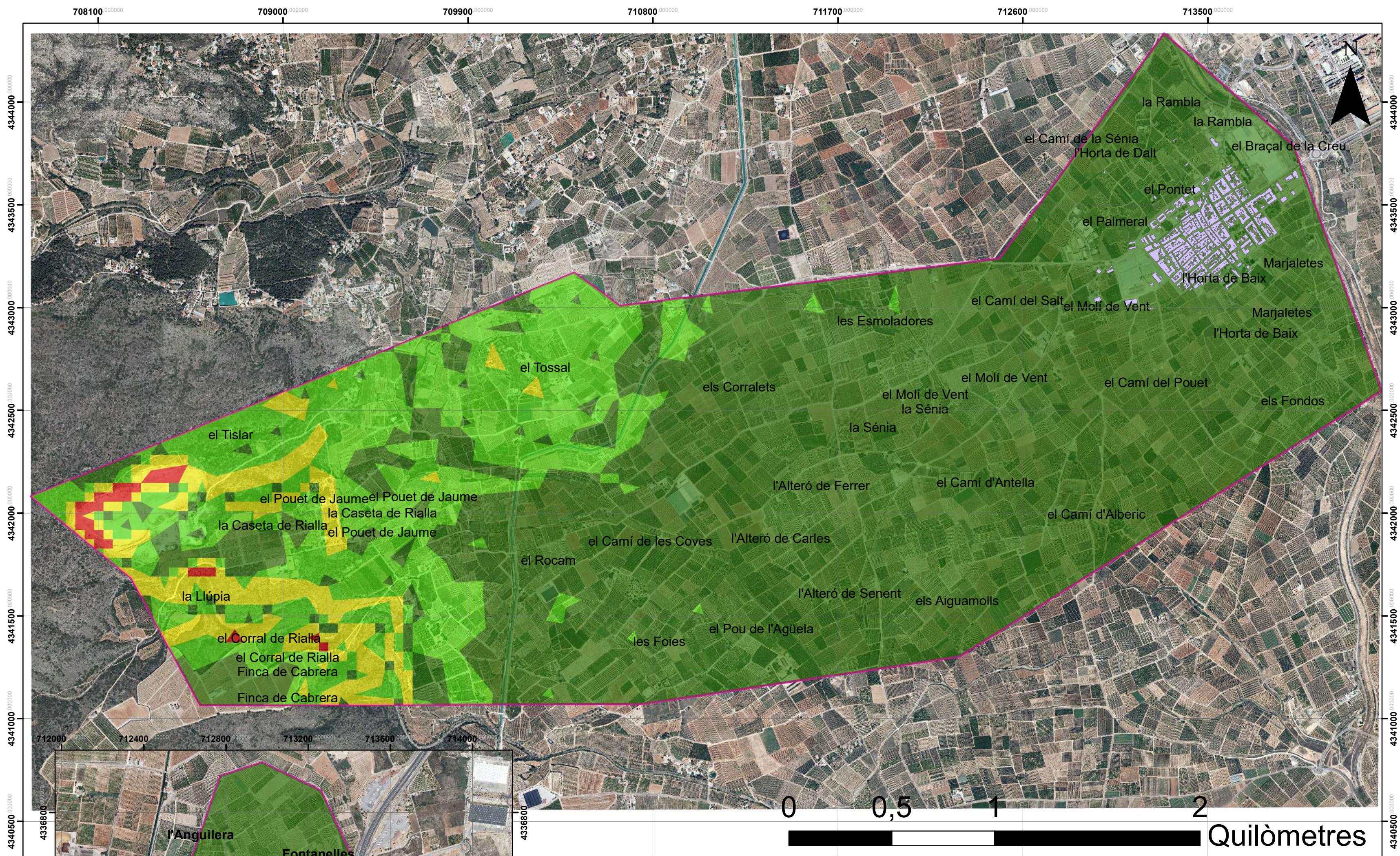
8.3- Plànol Xarxa Hídrica Proposta




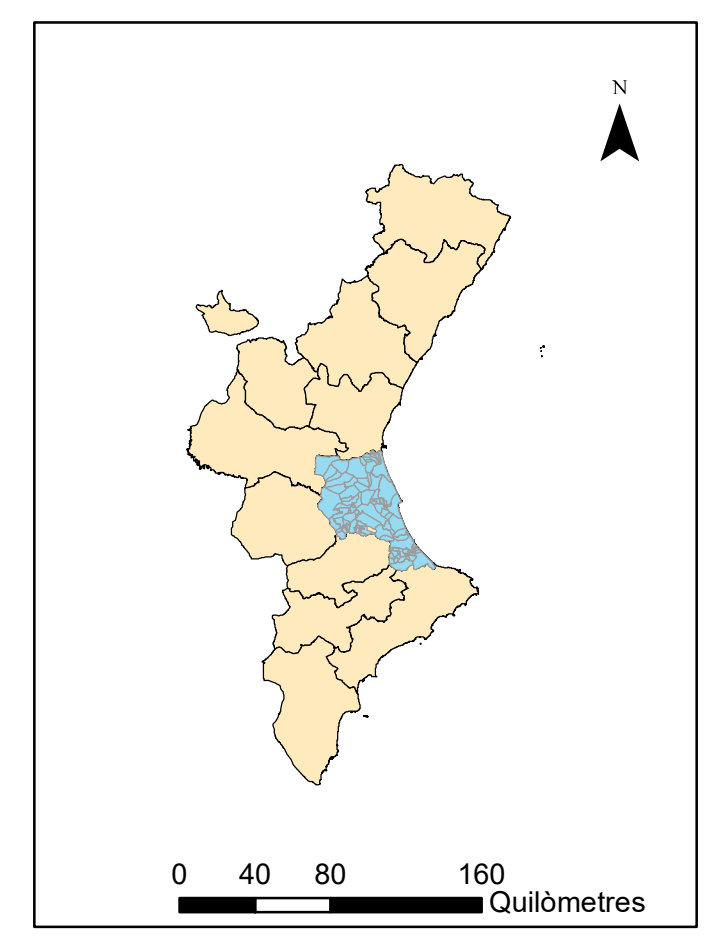
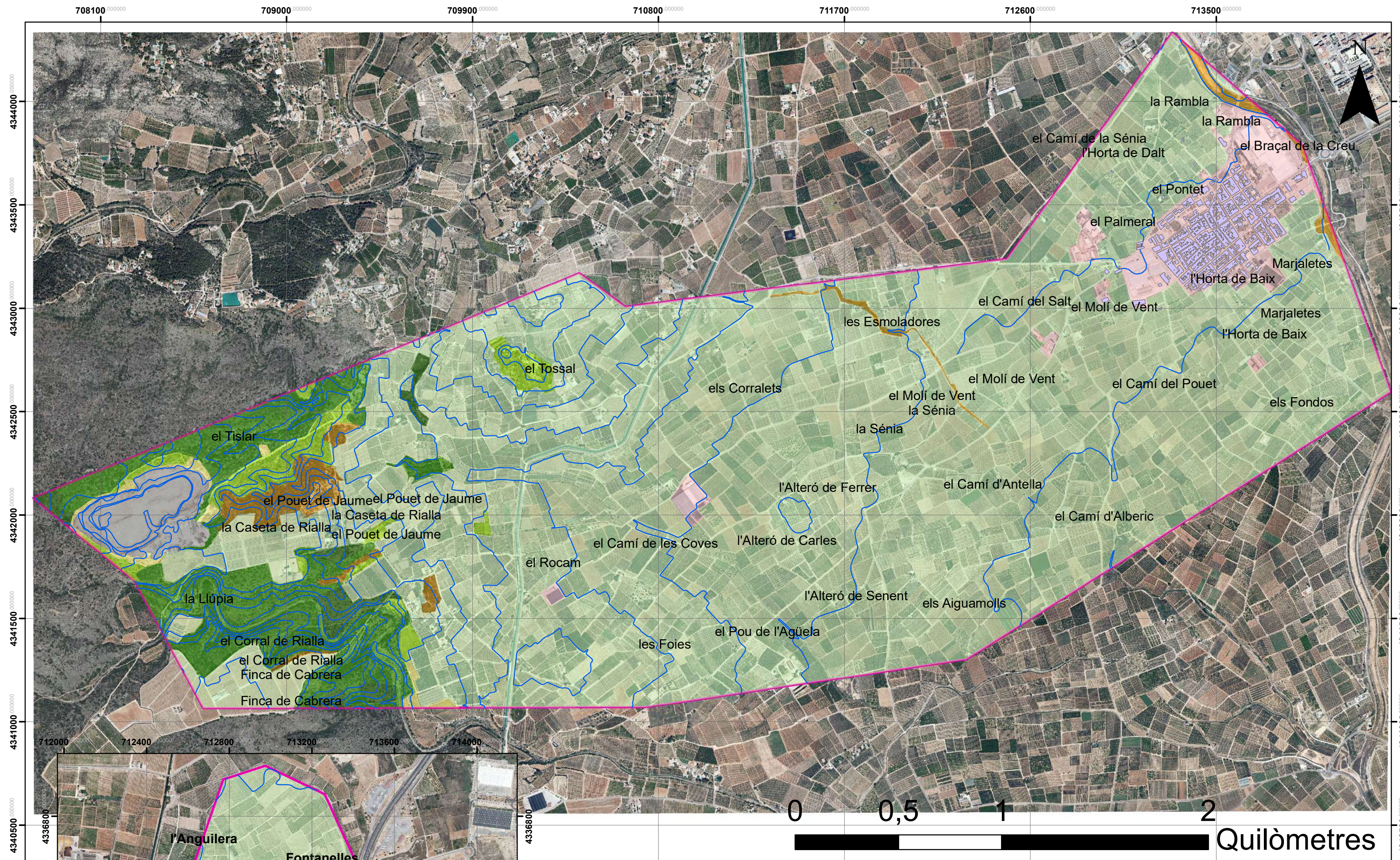
## Llegenda

 Terme Municipal Benimodo

	<b>Pla Local Reduït de Prevenció d'Incendis Forestals del Terme Municipal de Benimodo</b>	
	Títol: <b>Plànol Situació</b>	Nº de Plànol: <b>1</b>
Departament de Medi Ambient Benimodo		Escala: <b>1:50.000</b>
Autor : Eloi Orts Climent		Firma: ELOI ORTS CLIMENT <small>Firmado digitalmente por ELOI ORTS CLIMENT Fecha: 2020.06.22 20:42:47 +02'00'</small>

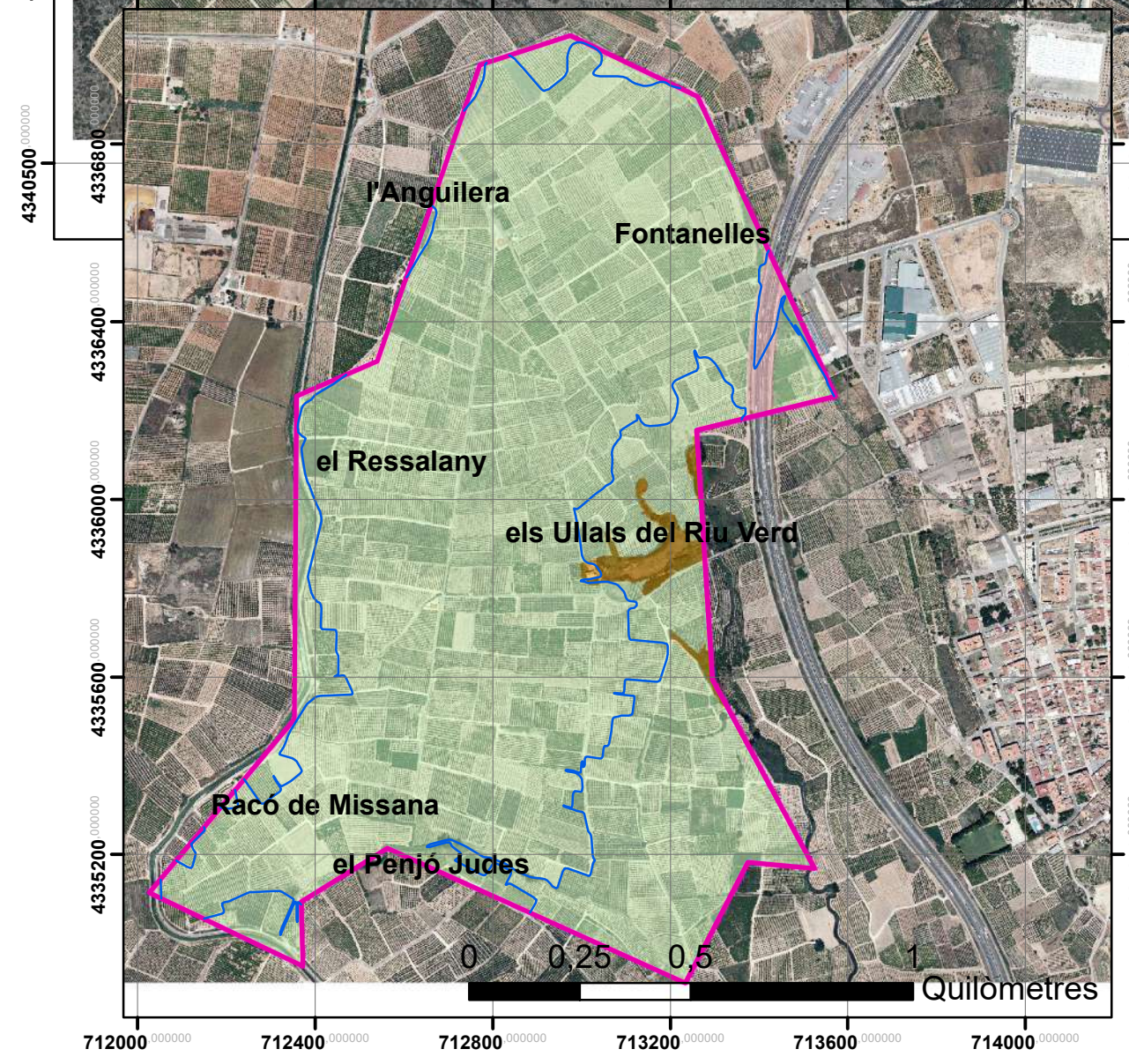


	<b>Pla Local Reduït de Prevenció d'Incendis Forestals del Terme Municipal de Benimodo</b>	
	Títol: Plànol De Pendants	Nº de Plànol: <b>2</b>
Departament de Medi Ambient Benimodo		Escala: <b>1:15.000</b>
Autor : Eloi Orts Climent		Firma: ELOI ORTS CLIMENT <small>Firmado digitalmente por ELOI(ORTS) CLIMENT Fecha: 2020.06.22 20:43:21 +02'00'</small>

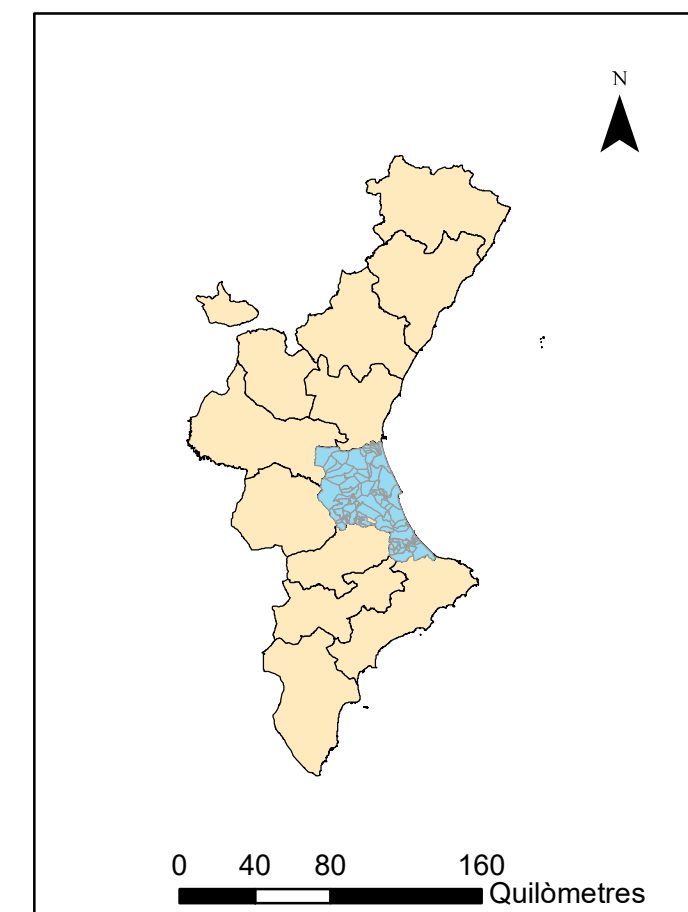
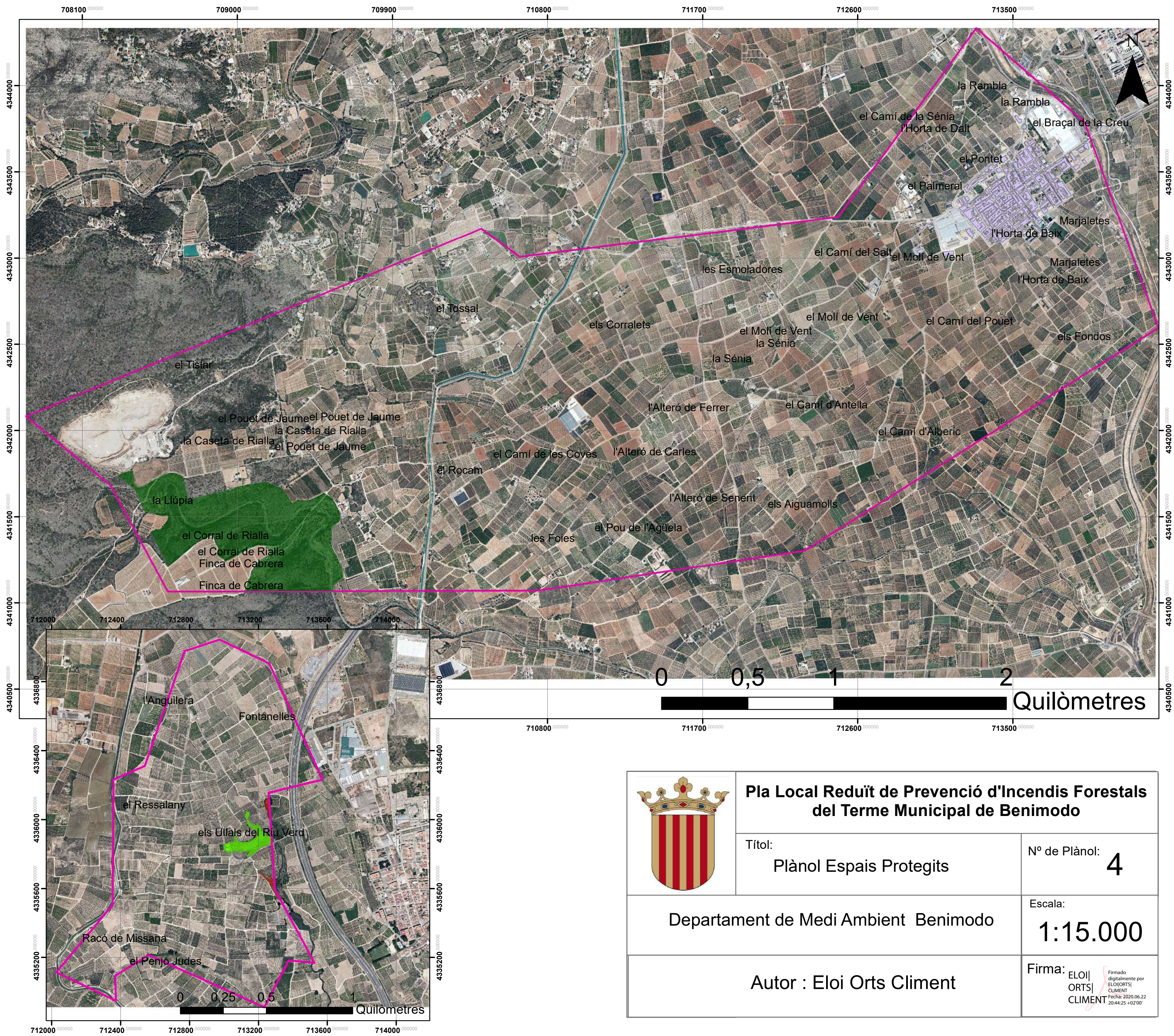


### Llegenda

- Curves de Nivell
- GR-2
- GR-7
- NB-1
- NB-3
- NB-9
- SH-1
- SH-3
- SH-4
- SH-5
- TU-3
- Terme Municipal Benimodo





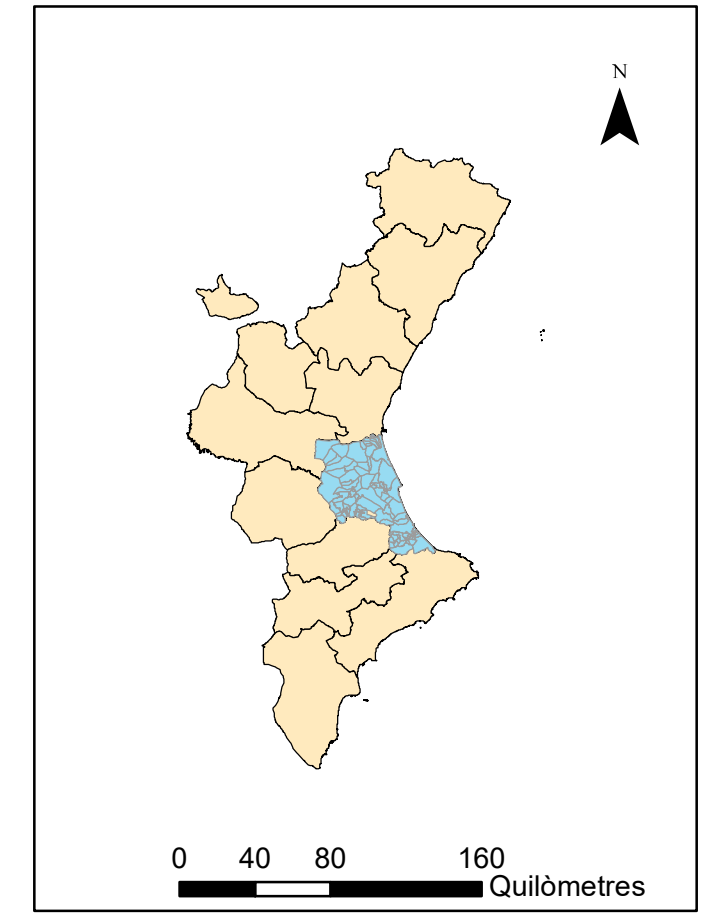
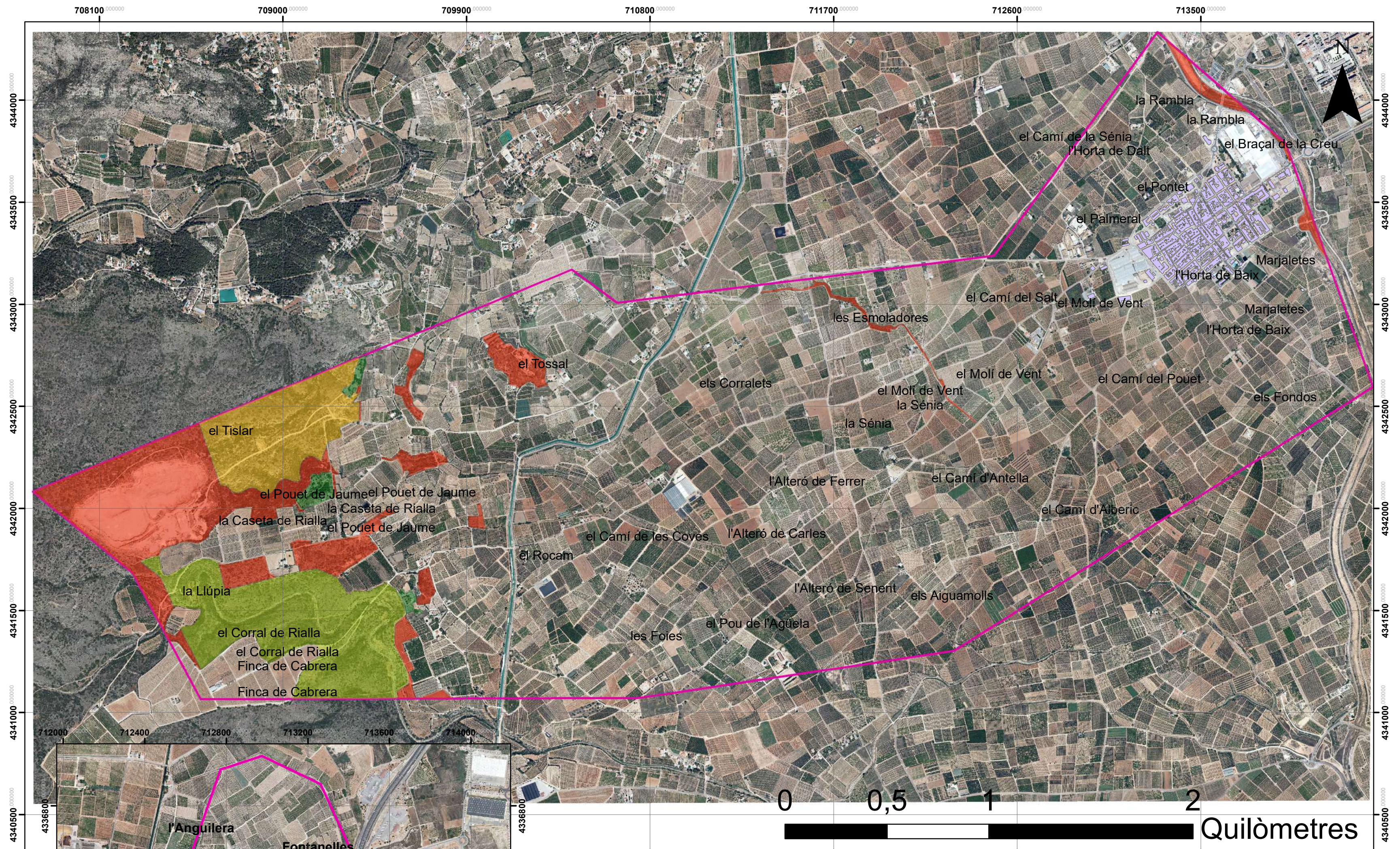
	<b>Pla Local Reduït de Prevenció d'Incendis Forestals del Terme Municipal de Benimodo</b>	
	Títol: Plànol Models de Combustible	Nº de Plànol: <b>3</b>
Departament de Medi Ambient Benimodo		Escala: <b>1:15.000</b>
Autor : Eloi Orts Climent		Firma: ELOI ORTS CLIMENT <small>Firmado digitalmente por ELOI(ORTS) CLIMENT Fecha: 2020.06.22 20:43:50 +02'00'</small>



**Llegenda**

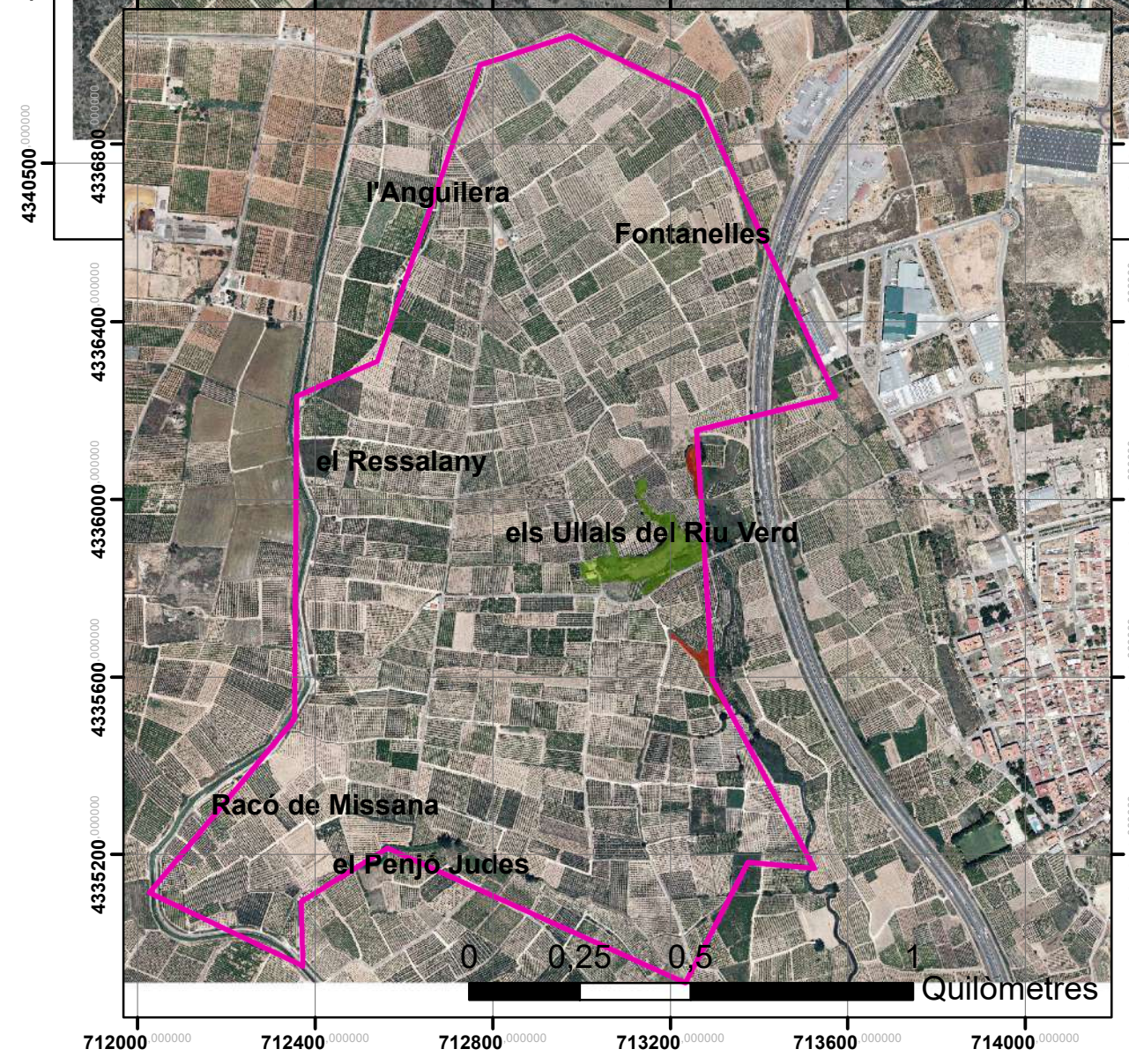
- PNM Ullals del Riu Verd
- PN Coves Truig
- Terme Municipal Benimodo


	<b>Pla Local Reduït de Prevenció d'Incendis Forestals del Terme Municipal de Benimodo</b>	
	Títol: <b>Plànol Espais Protegits</b>	Nº de Plànol: <b>4</b>
Departament de Medi Ambient Benimodo		Escala: <b>1:15.000</b>
Autor : Eloi Orts Climent		Firma: 

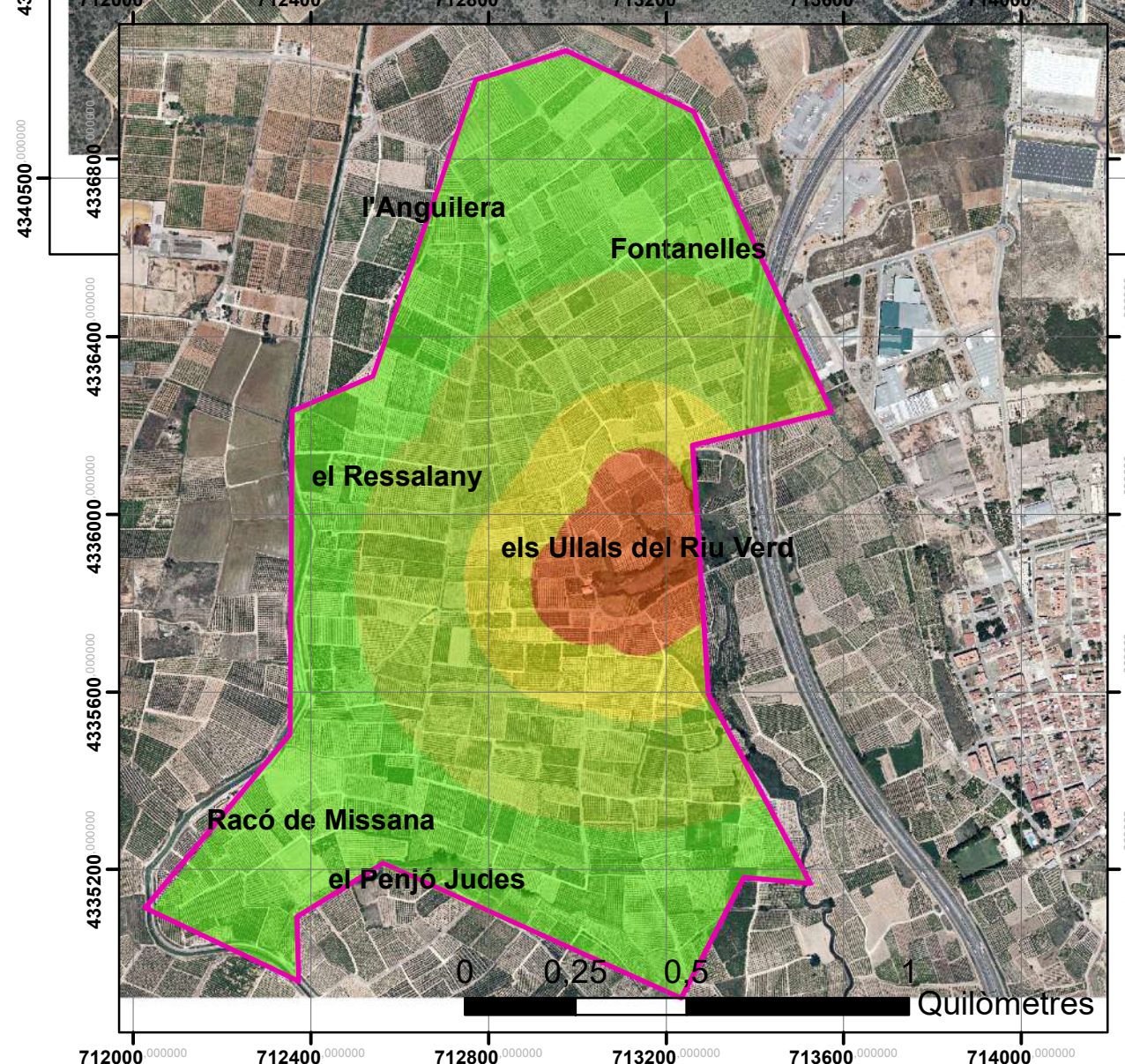
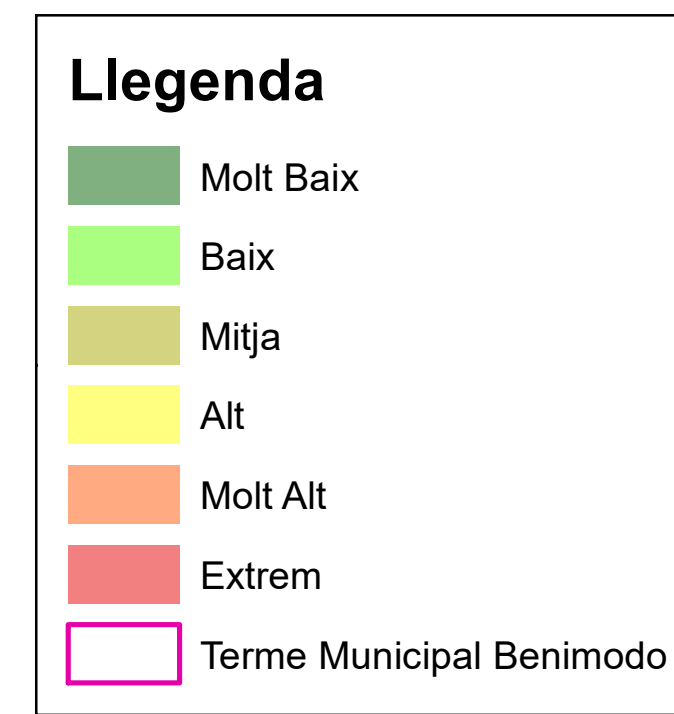
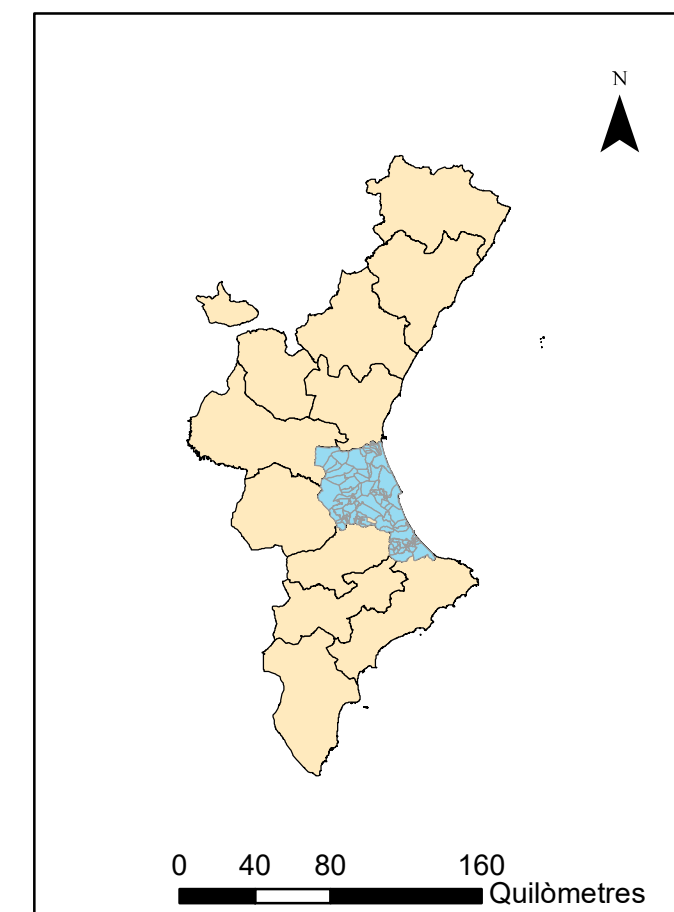
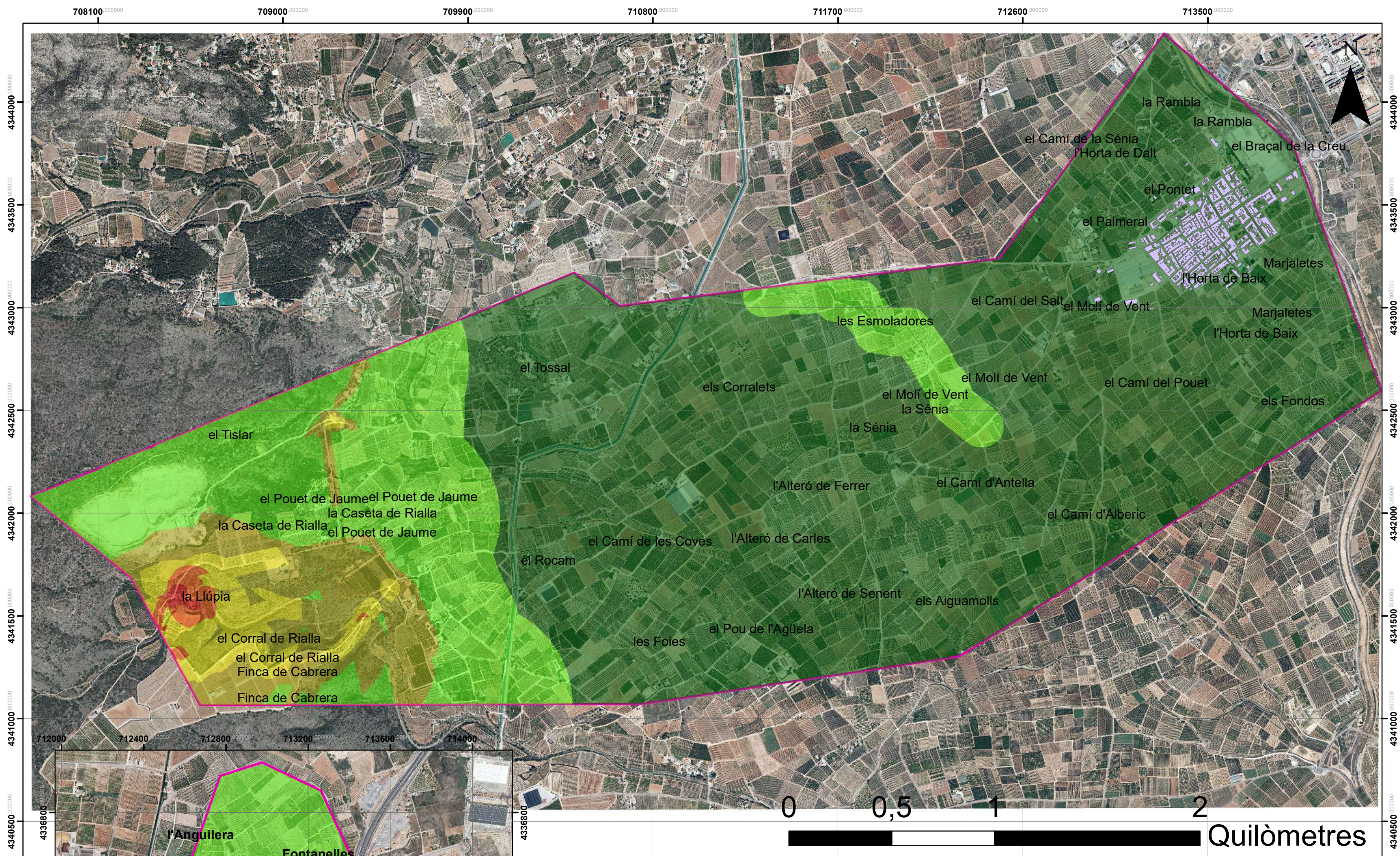



**Llegenda**

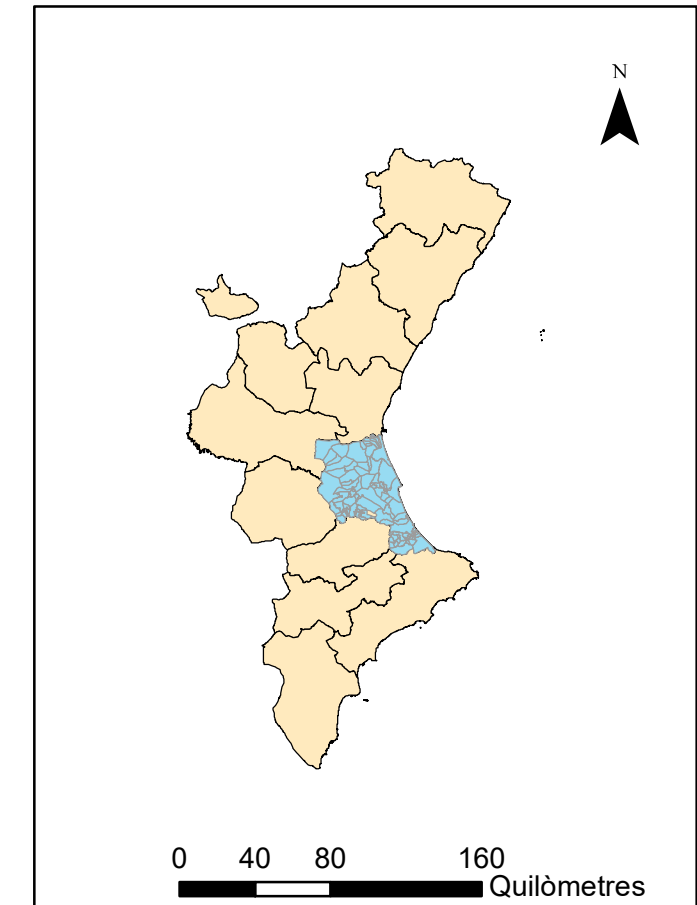
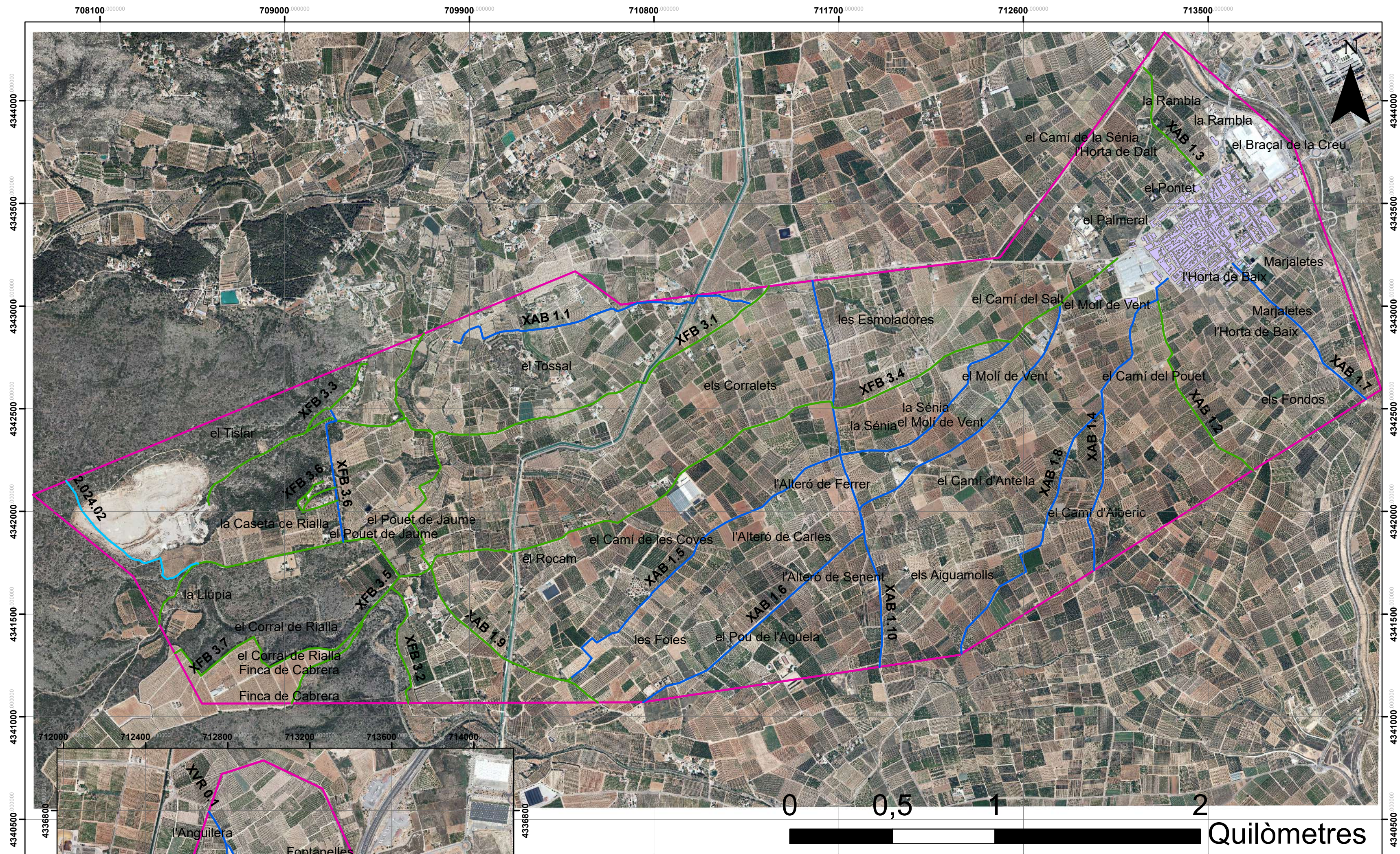
- Prioritat 1
- Prioritat 2
- Prioritat 3
- Prioritat 4
- Terme Municipal Benimodo



	<b>Pla Local Reduït de Prevenció d'Incendis Forestals del Terme Municipal de Benimodo</b>	
	Títol: Plànol Prioritat de Defensa	Nº de Plànol: <span style="font-size: 2em; font-weight: bold;">5</span>
Departament de Medi Ambient Benimodo		Escala: <span style="font-size: 1.5em; font-weight: bold;">1:15.000</span>
Autor : Eloi Orts Climent		Firma: ELOI ORTS CLIMENT <small>Firmado digitalmente por ELOI ORTS CLIMENT Fecha: 2020.06.22 20:45:17 +02'00'</small>



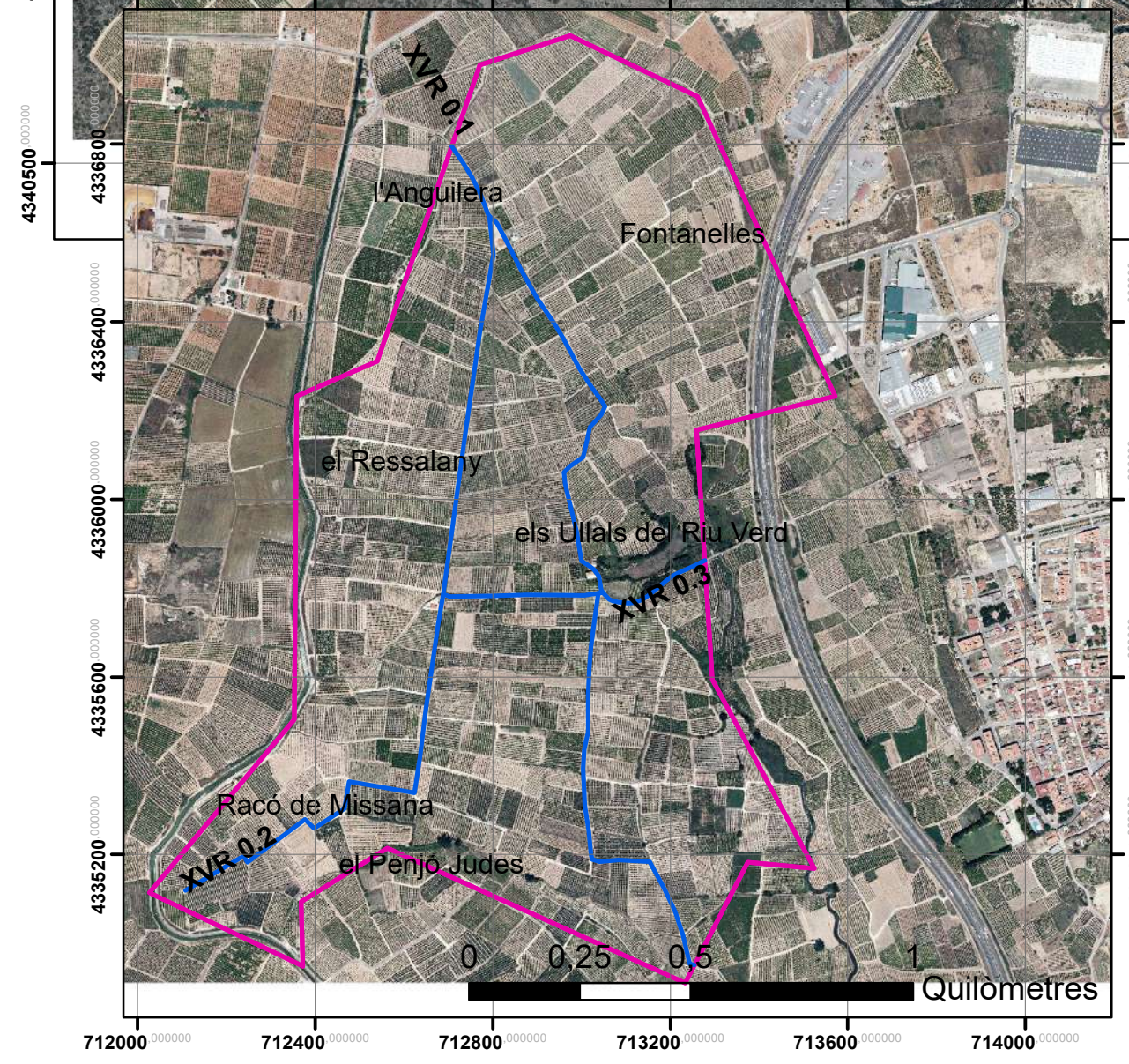
	<b>Pla Local Reduït de Prevenció d'Incendis Forestals del Terme Municipal de Benimodo</b>	
	Títol: Plànol Risc Inici d'Incendi	Nº de Plànol: <b>6</b>
Departament de Medi Ambient Benimodo		Escala: <b>1:15.000</b>
Autor : Eloi Orts Climent		Firma: ELOI ORTS CLIMENT <small>Firmado digitalmente por ELOI ORTS CLIMENT Fecha: 2020.06.22 20:45:59 +02'00'</small>




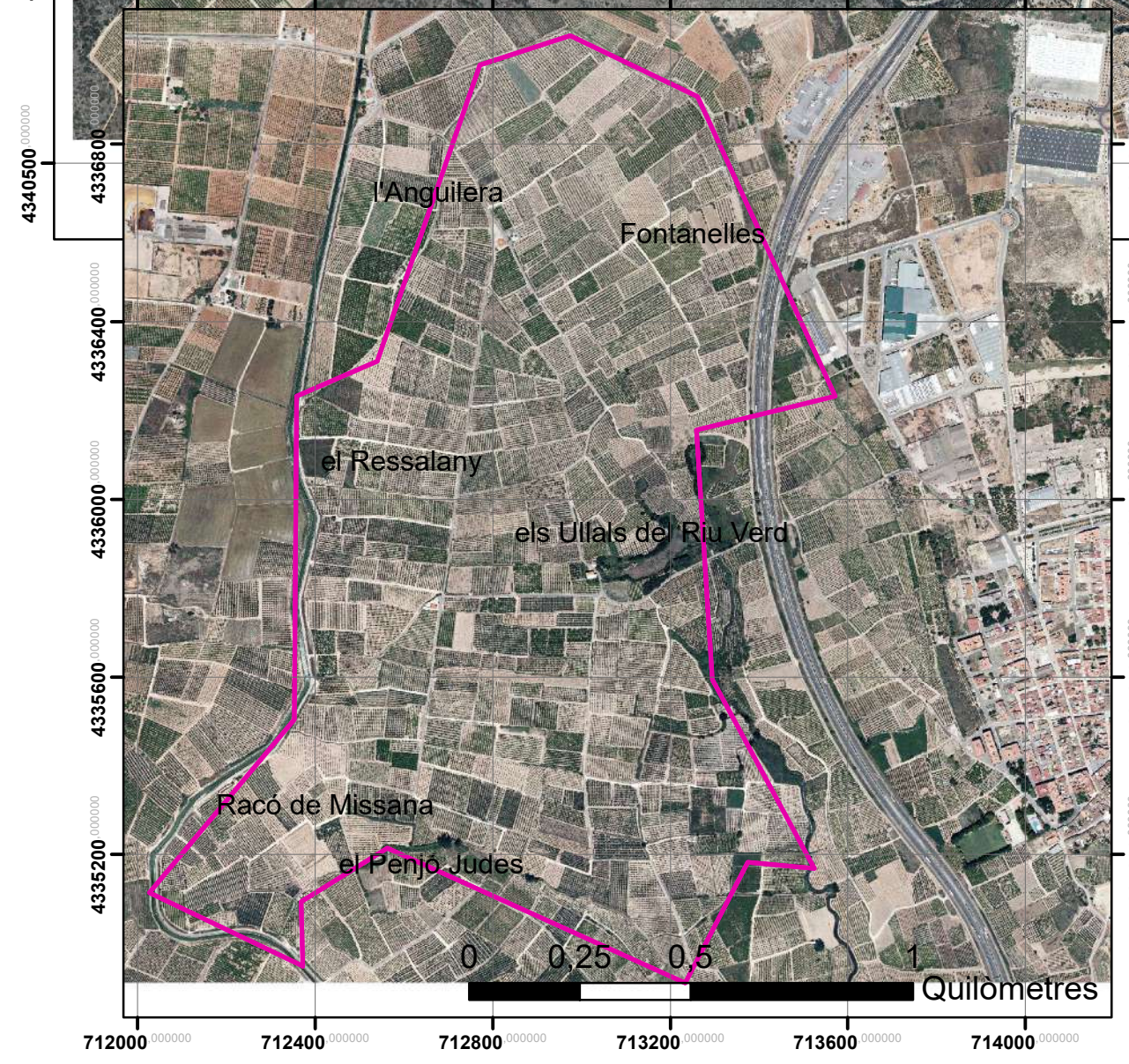
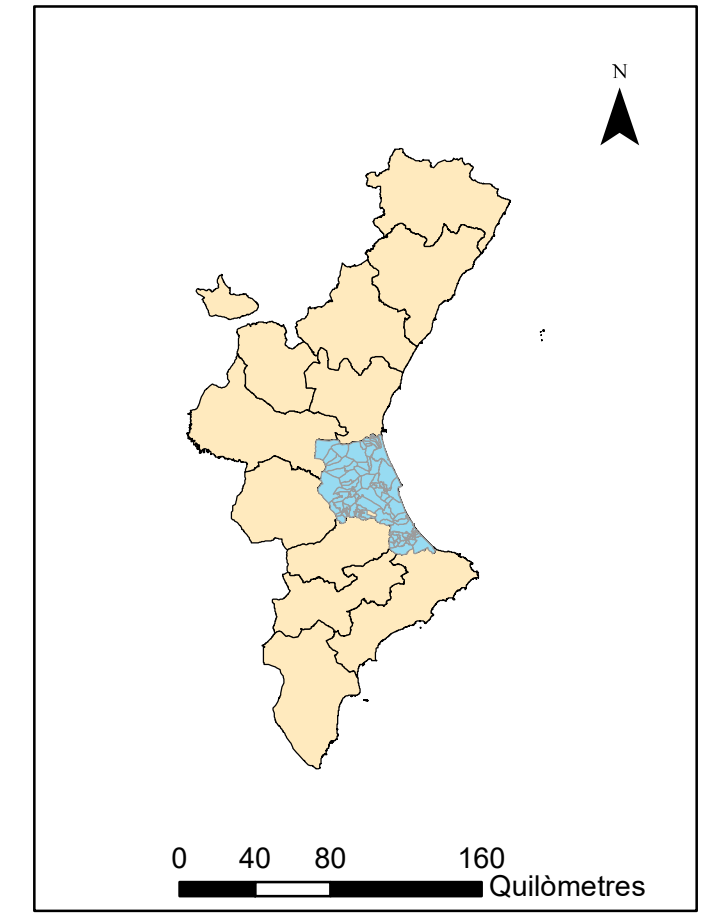
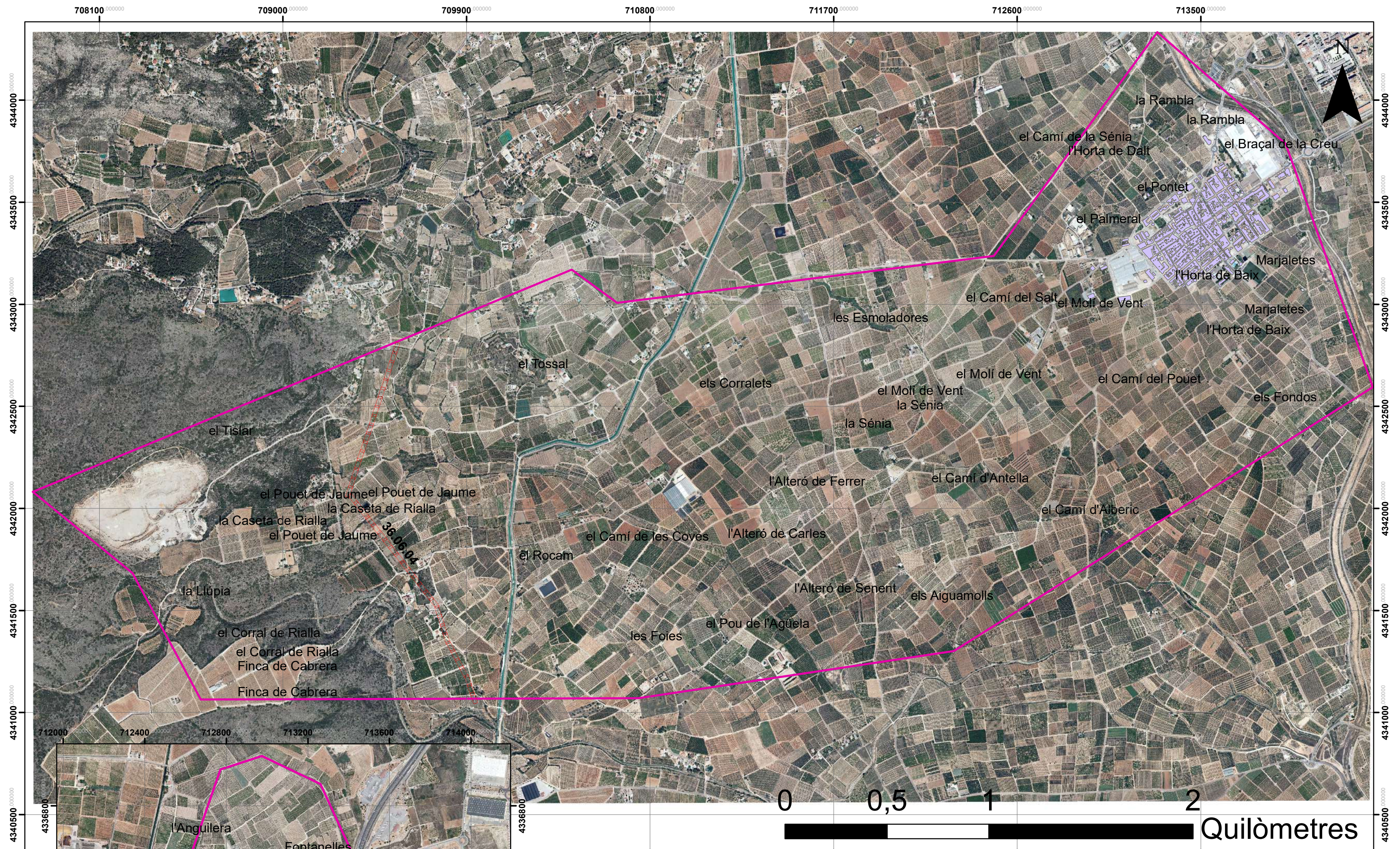
**Llegenda**

**Tipus**

- 2
- 3
- X
- Terme Municipal Benimodo




	<b>Pla Local Reduït de Prevenció d'Incendis Forestals del Terme Municipal de Benimodo</b>	
	Títol: <b>Plànol Xarxa Viaria Existent</b>	Nº de Plànol: <span style="font-size: 2em;"><b>7.1</b></span>
Departament de Medi Ambient Benimodo		Escala: <span style="font-size: 1.5em;"><b>1:15.000</b></span>
Autor : Eloi Orts Climent		Firma: ELOI ORTS CLIMENT <small>Firmado digitalmente por ELOI ORTS CLIMENT Fecha: 2020.06.22 20:46:49 +02'00'</small>



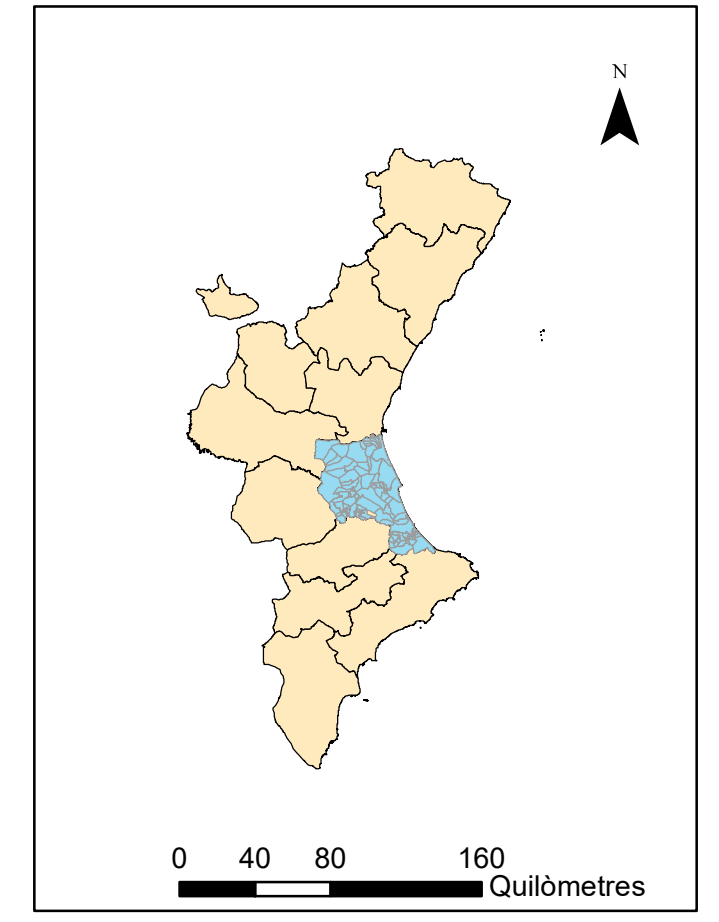
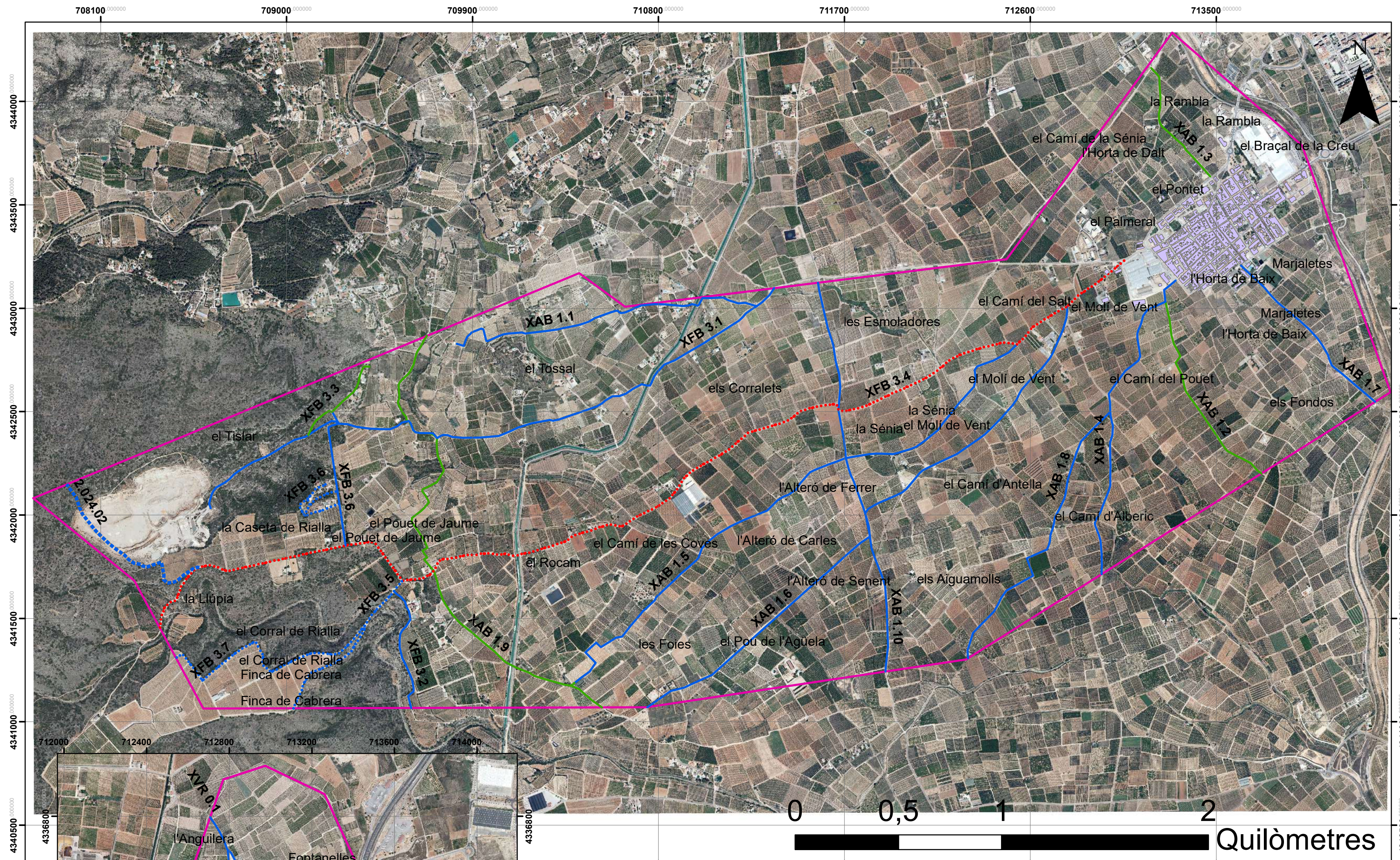
**Llegenda**

**Tallafocs Demarcació**

- Sense Actuació
- Terme Municipal Benimodo

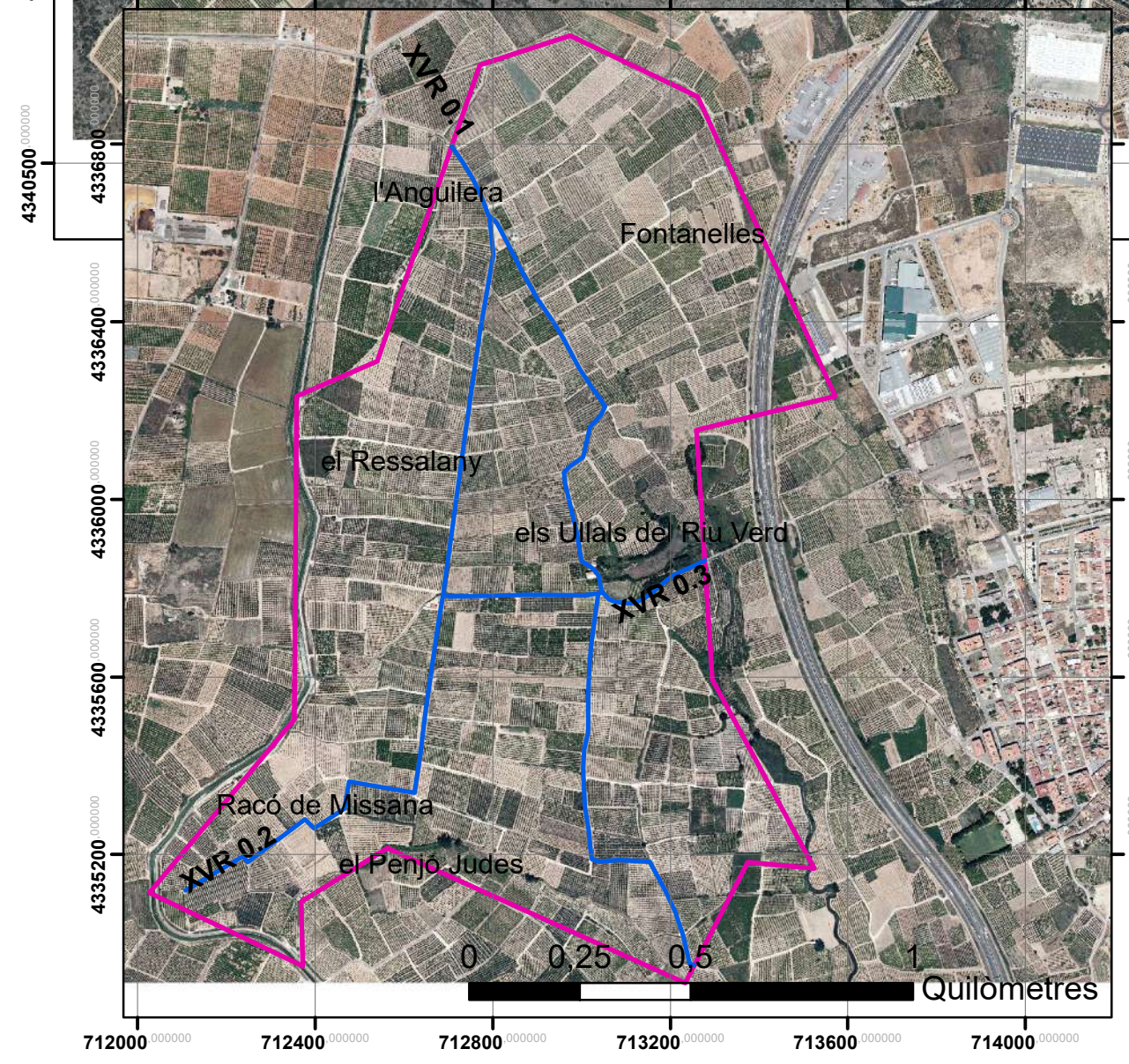
	<b>Pla Local Reduït de Prevenció d'Incendis Forestals del Terme Municipal de Benimodo</b>	
	Títol: <b>Plànol Xarxa Tallafocs Existent</b>	Nº de Plànol: <b>7.2</b>
Departament de Medi Ambient Benimodo		Escala: <b>1:15.000</b>
Autor : Eloi Orts Climent		Firma: ELOI ORTS CLIMENT <small>Firmado digitalmente por ELOI ORTS CLIMENT Fecha: 2020.06.22 20:47:30 +02'00'</small>




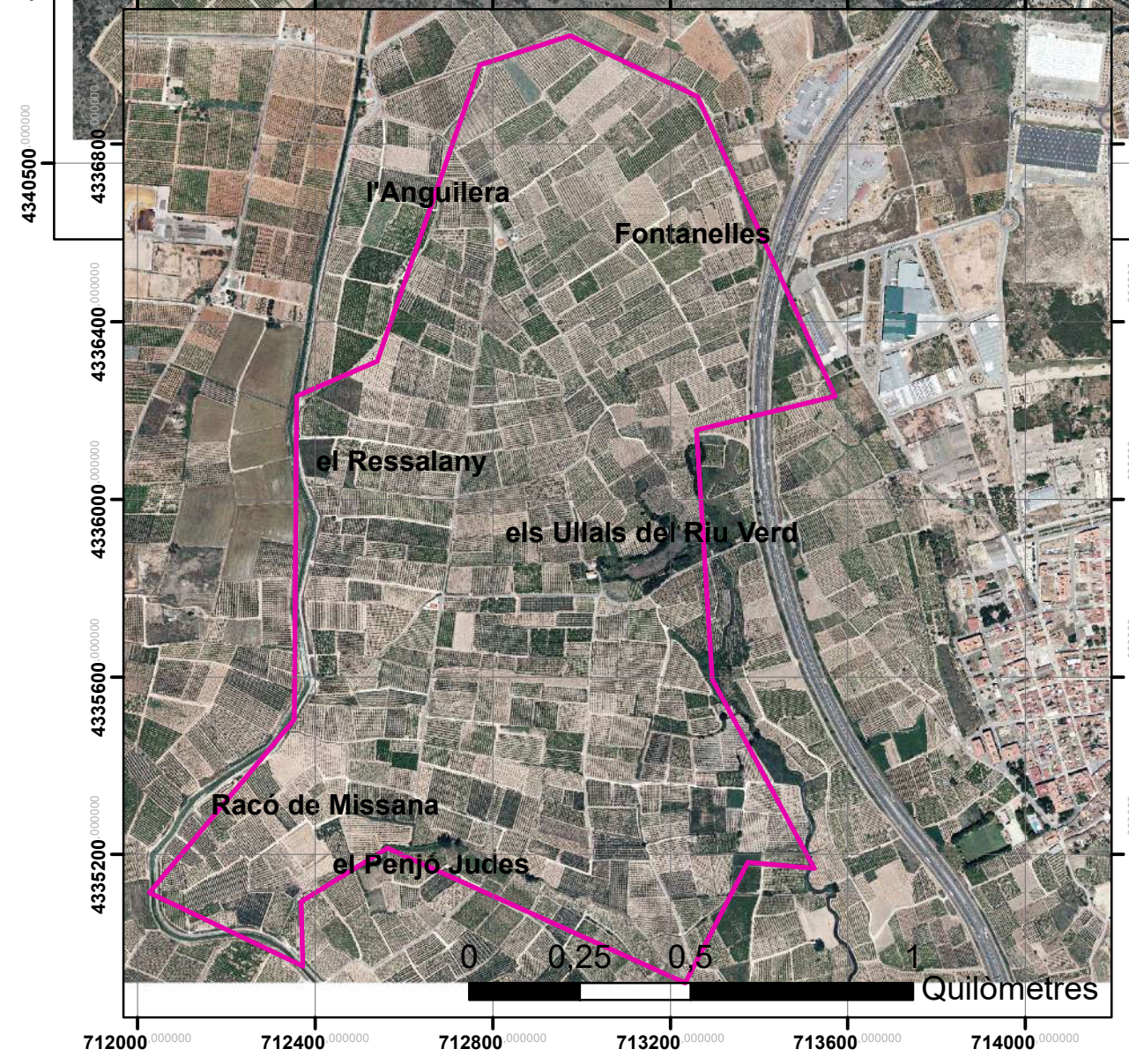
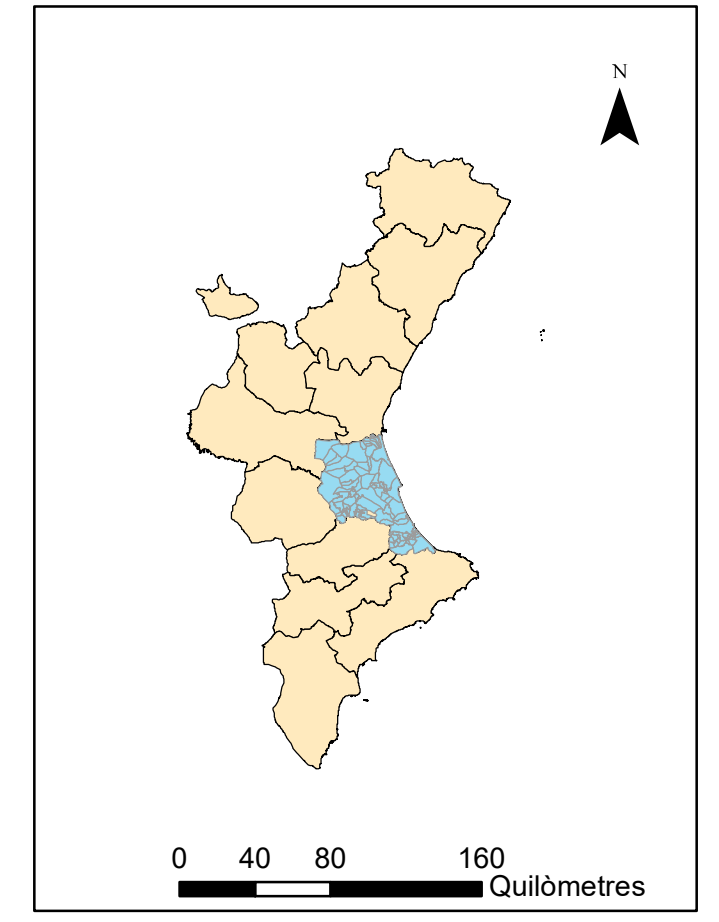
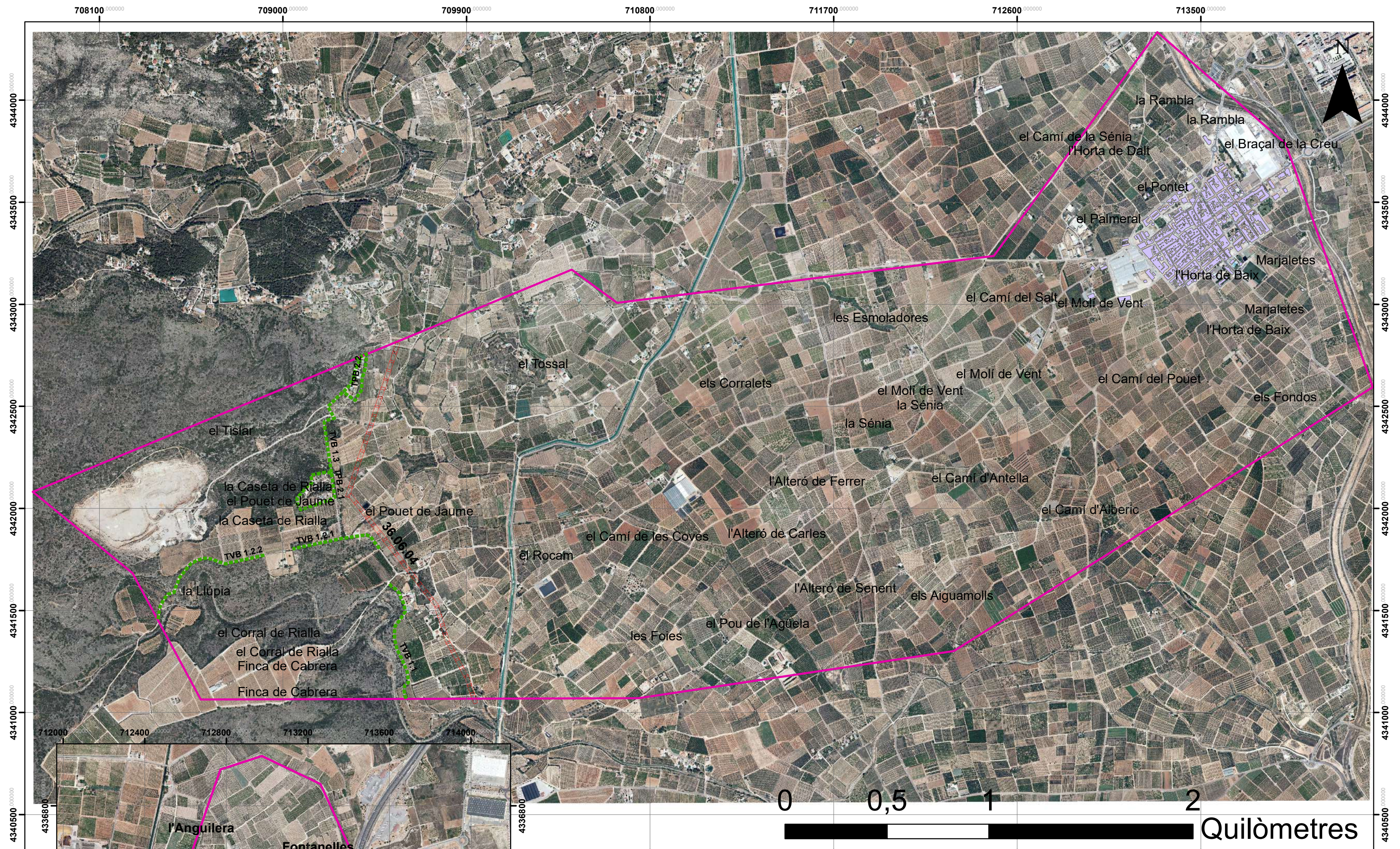


**Llegenda**

- ⋯⋯⋯ Ordre 1 Mant/Mill
- ⋯⋯⋯ Ordre 2 Mant/Mill
- Ordre 2 Manteniment
- ⋯⋯⋯ Ordre 2 Nova Apertura
- Ordre 3 Manteniment
- Terme Municipal Benimodo



	<b>Pla Local Reduït de Prevenció d'Incendis Forestals del Terme Municipal de Benimodo</b>	
	Títol: Plànol Xarxa Viaria Proposta	Nº de Plànol: <b>8.1</b>
Departament de Medi Ambient Benimodo		Escala: <b>1:15.000</b>
Autor : Eloi Orts Climent		Firma: ELOI ORTS CLIMENT <small>Firmado digitalmente por ELOI ORTS CLIMENT Fecha: 2020.06.22 20:48:50 +02'00'</small>



**Llegenda**

**Tallafocs Vials i Perimetrals**

- Ordre 3 Apertura

**Tallafocs Demarcació**

- Sense Actuació
- Terme Municipal Benimodo

	<b>Pla Local Reduït de Prevenció d'Incendis Forestals del Terme Municipal de Benimodo</b>	
	Títol: Plànol Xarxa Tallafocs Proposta	Nº de Plànol: <b>8.2</b>
Departament de Medi Ambient Benimodo		Escala: <b>1:15.000</b>
Autor : Eloi Orts Climent		Firma: ELOI ORTS CLIMENT <small>Firmado digitalmente por ELOI ORTS CLIMENT Fecha: 2020.06.25 12:20:01 +02'00'</small>

